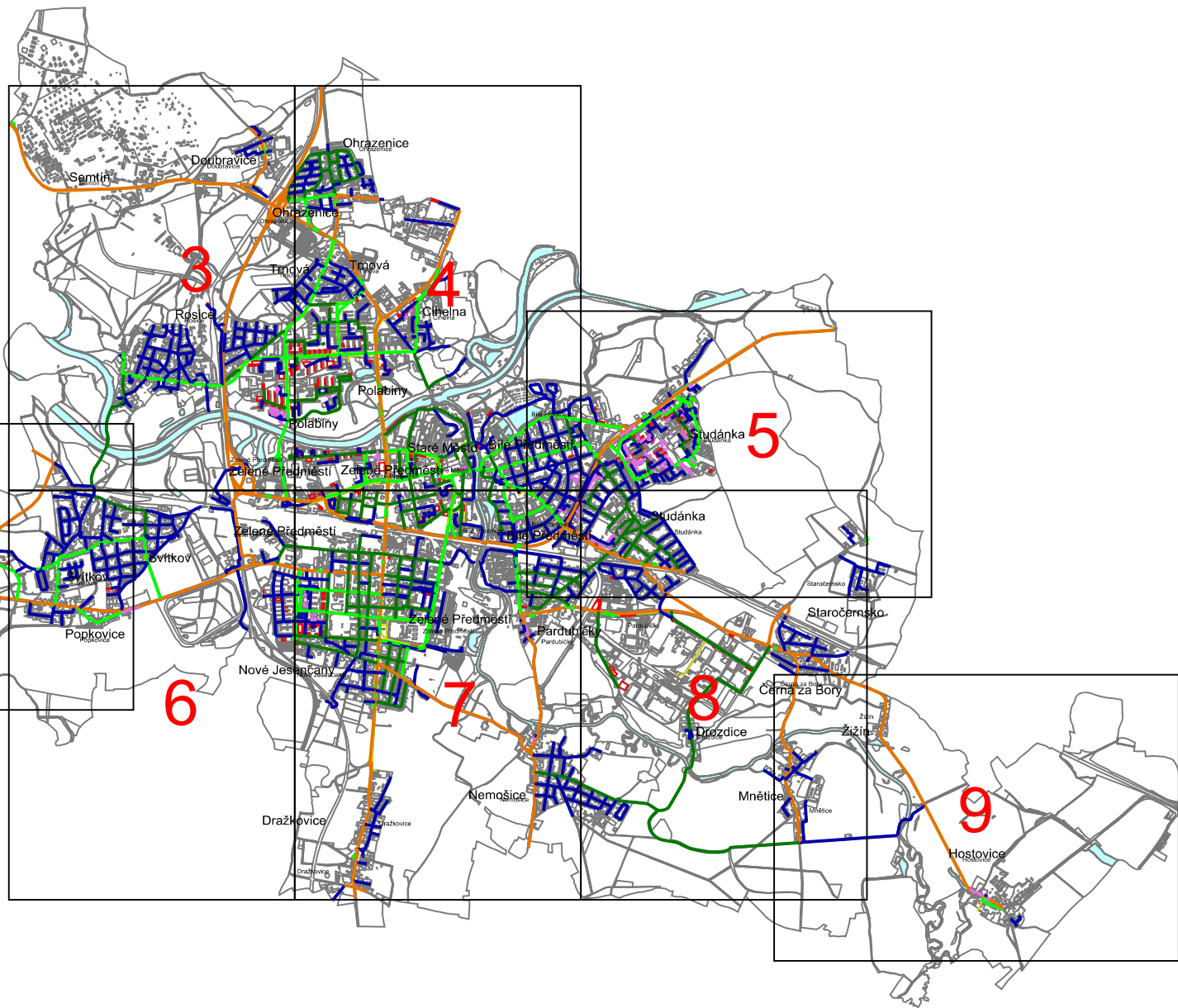
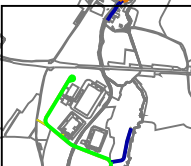
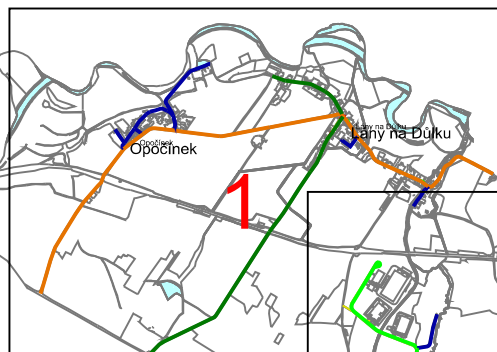


II. Grafické vymezení pozemních komunikací na území města tvořících veřejná prostranství

PARDOBICE POZEMNÍ KOMUNIKACE

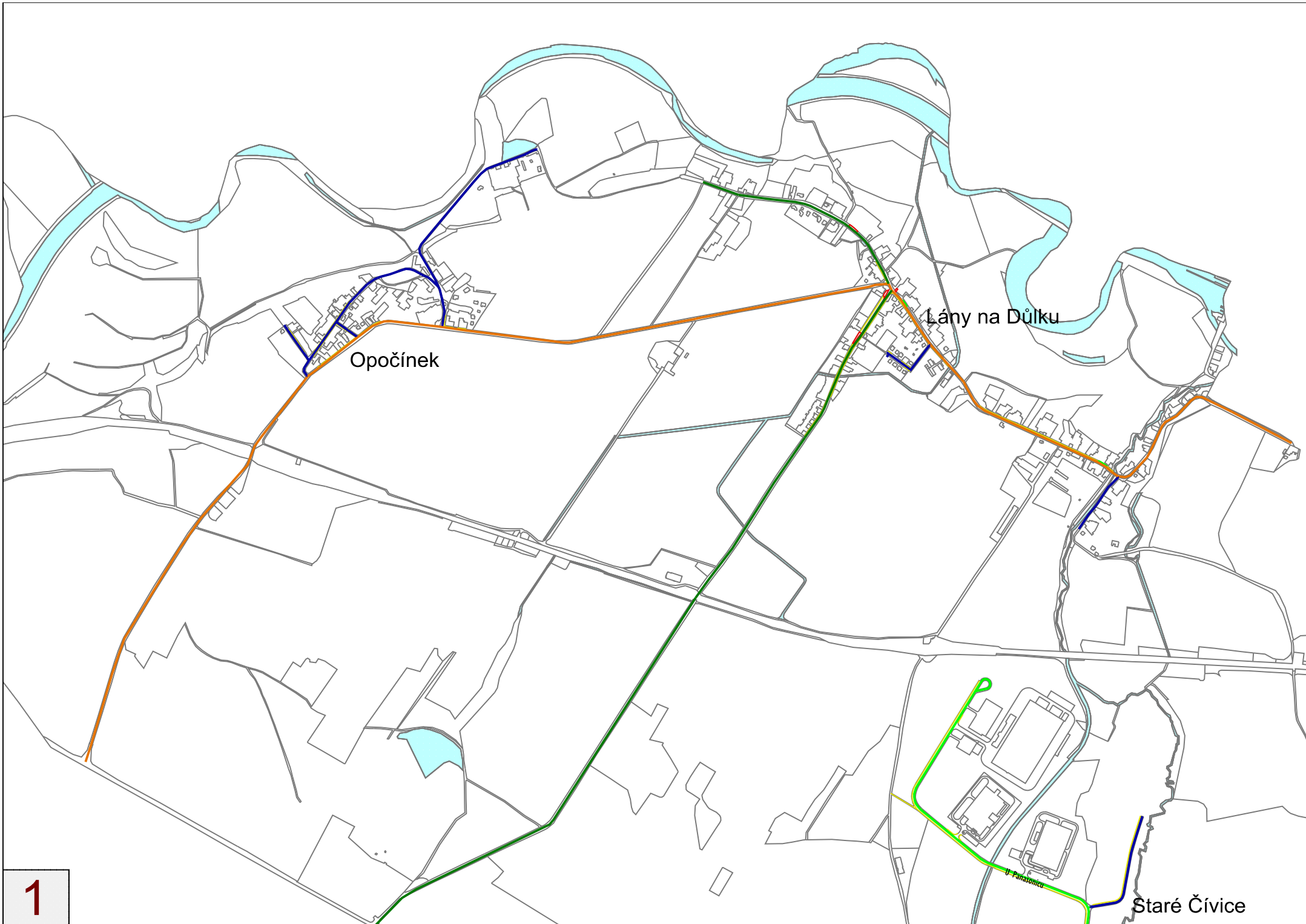
Klad listů

Měřítko listů
1 : 15 000



LEGENDA:

| | |
|--|---|
| | komunikace ve správě ČR a Pk |
| | MK I.třída |
| | MK II.třída |
| | MK III.třída |
| | MK IV.třída - samostat. chodníky a cykl. stezky |
| | MK IV.třída - přilehlé chodníky |
| | parkoviště |



Opočíněk

Láňy na Důlku

Staré Čívce

1





Ohrazenice

Trnová

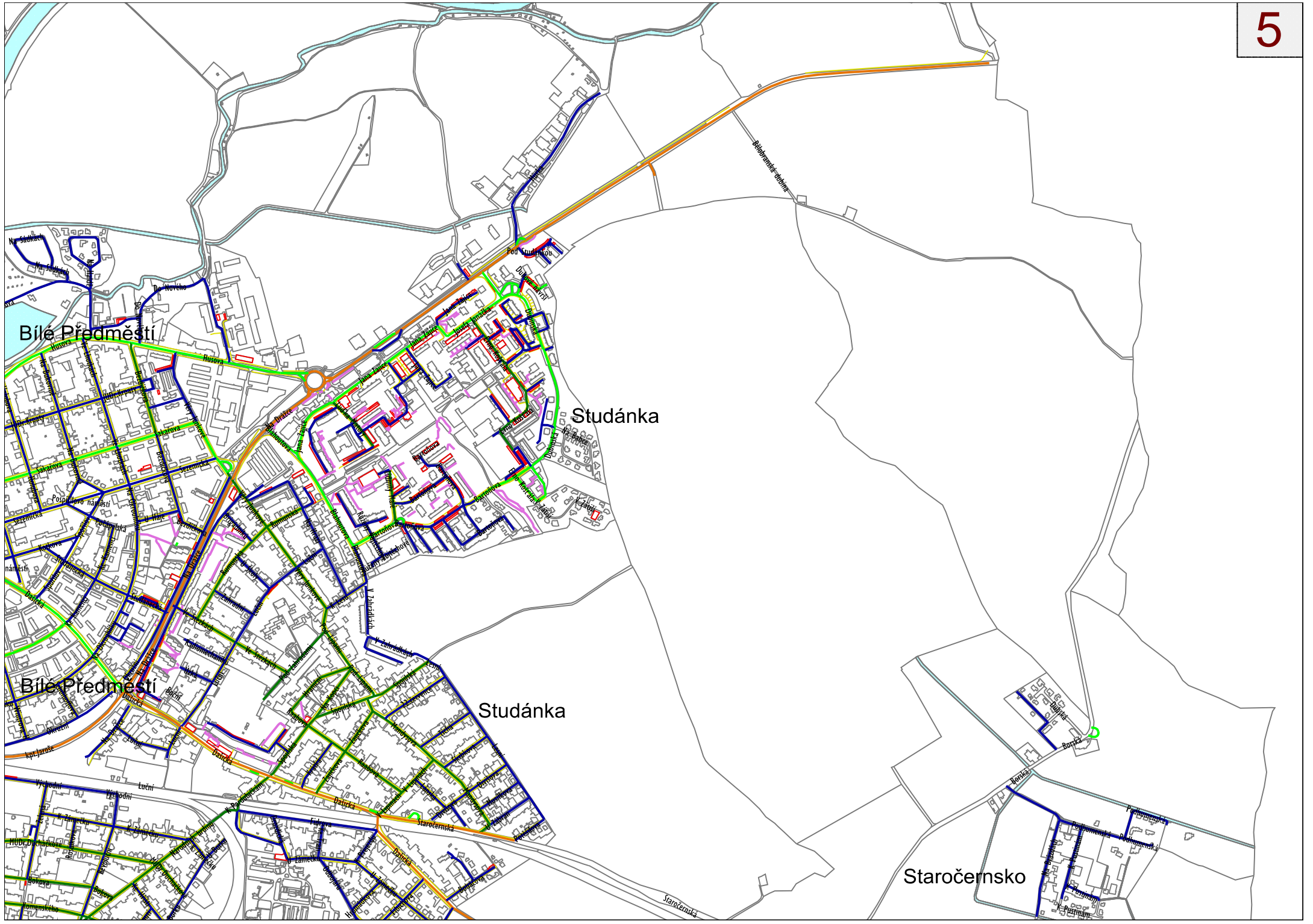
Cihelna

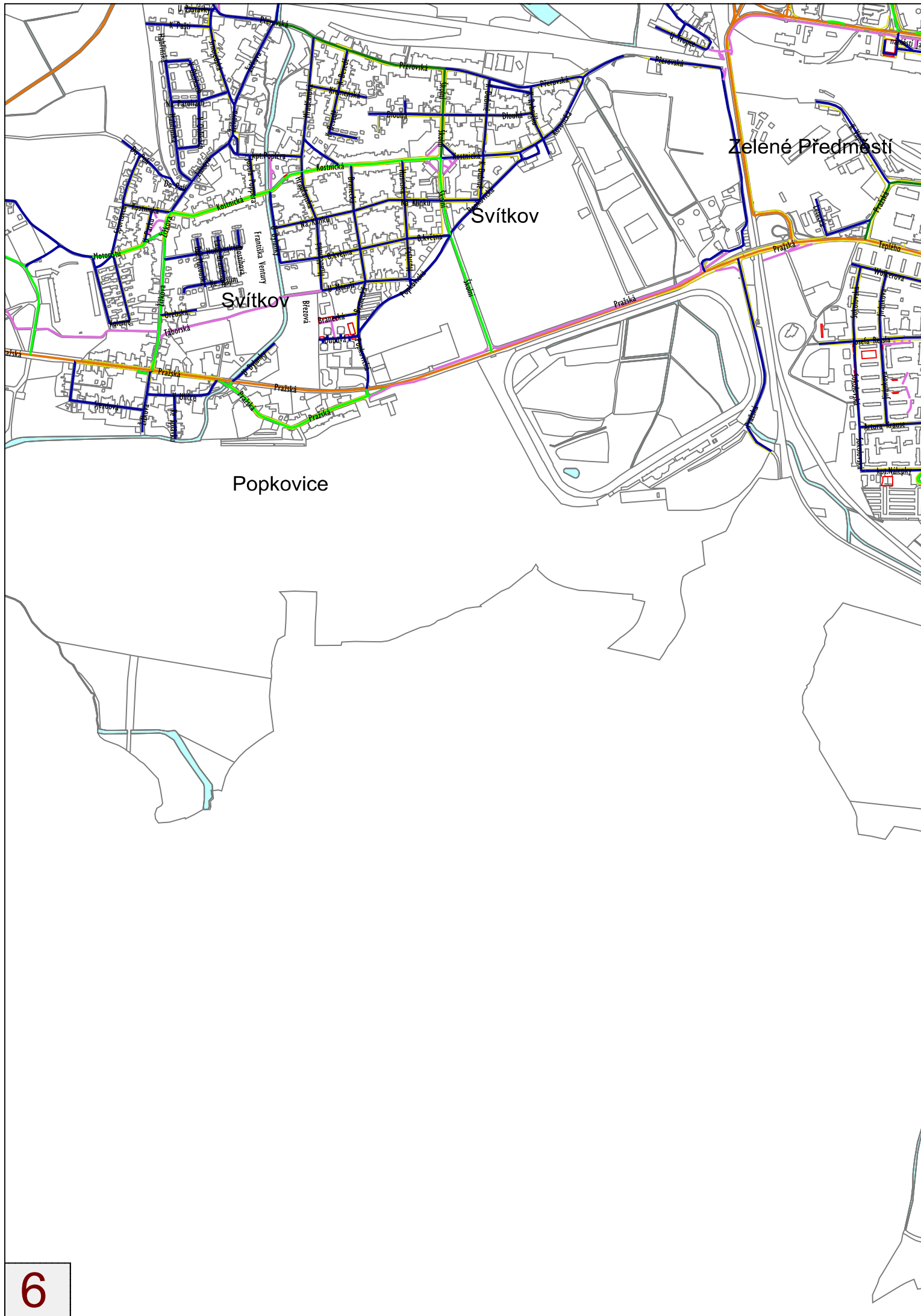
Polabiny

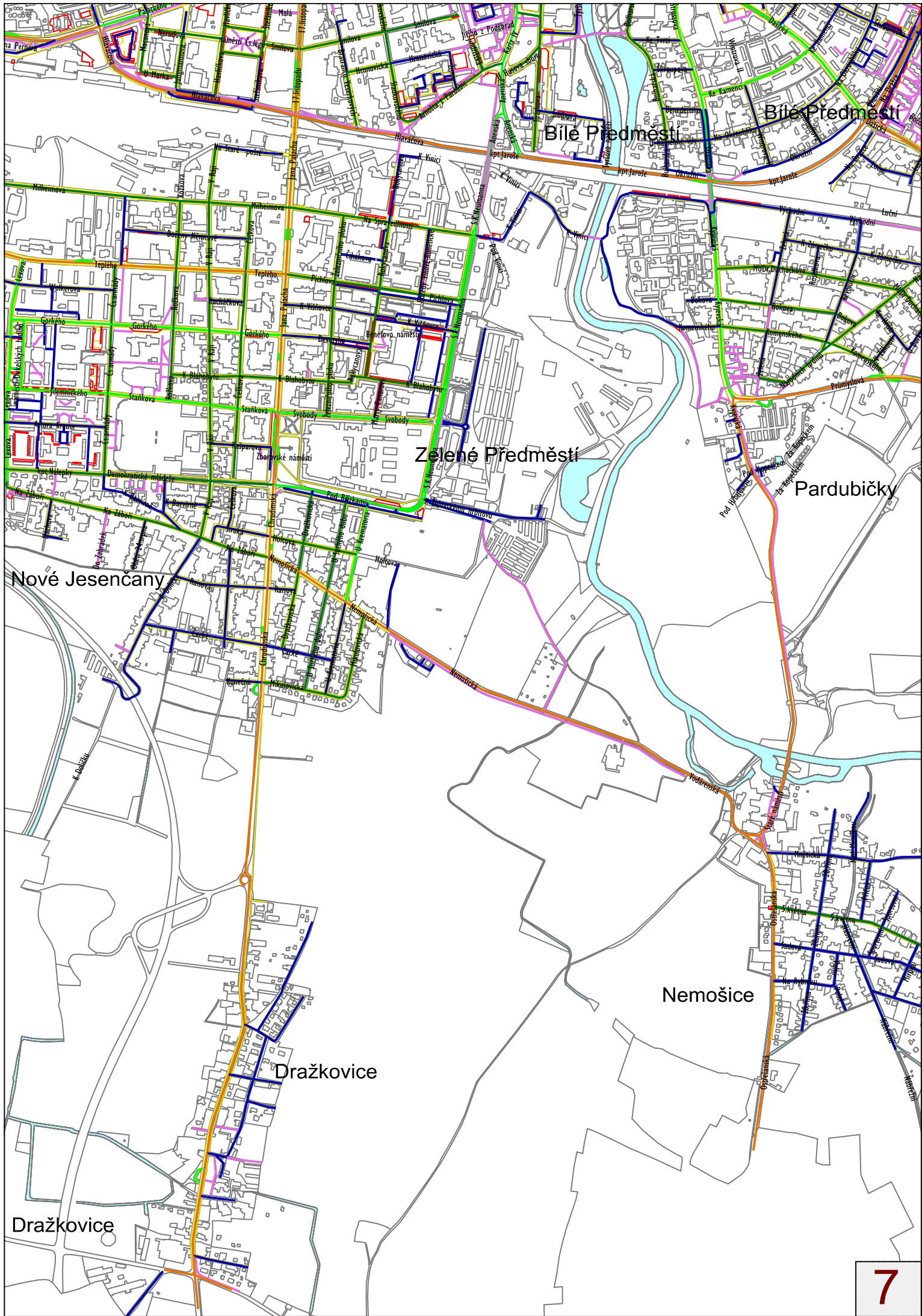
Bílé Předměstí

Staré Město

Zeléné Předměstí







Nové Jesencany

Zelené Předměstí

Bílé Předměstí

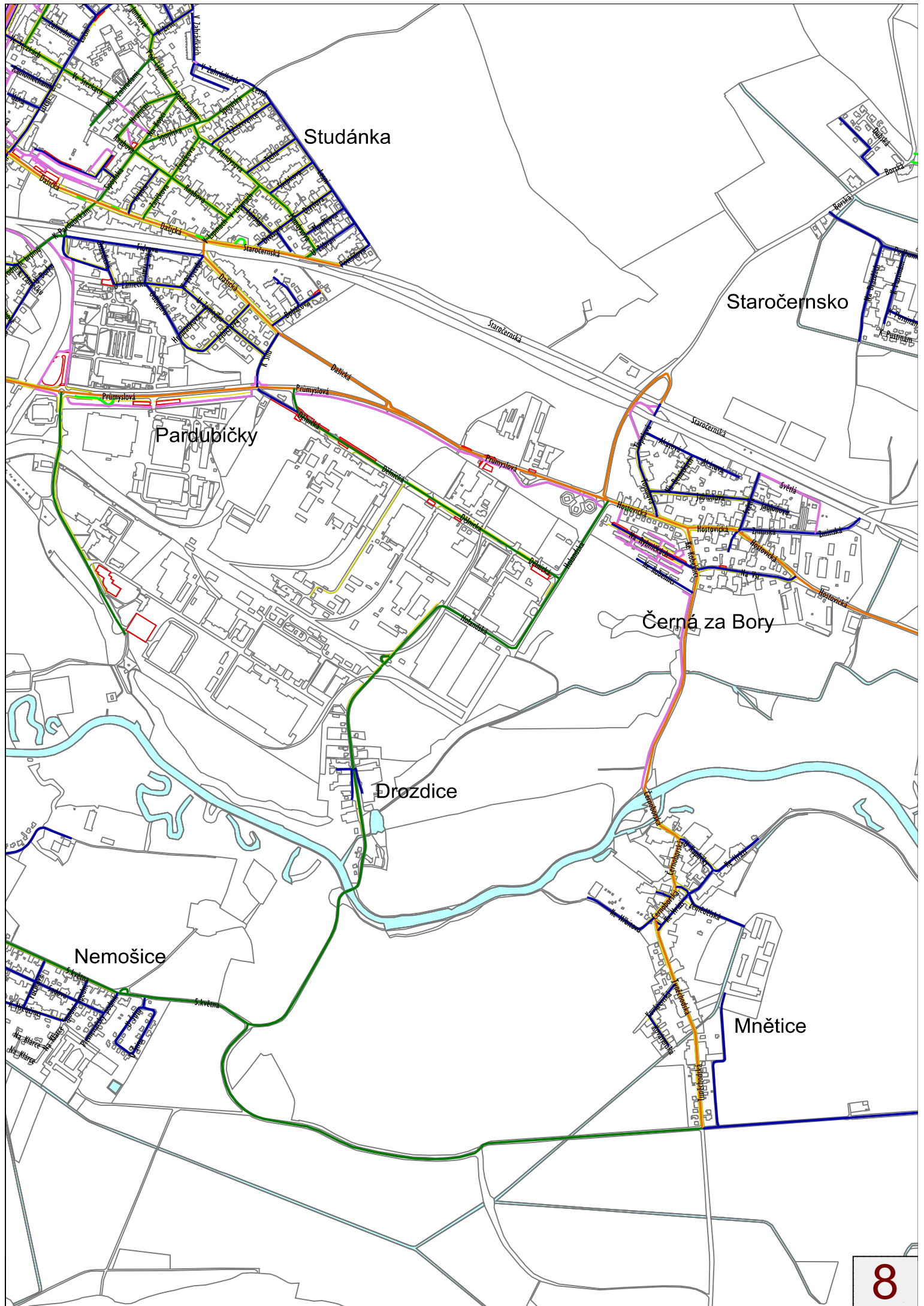
Bílé Předměstí

Pardubičky

Dražkovice

Nemošice

Dražkovice



Studánka

Staročernsko

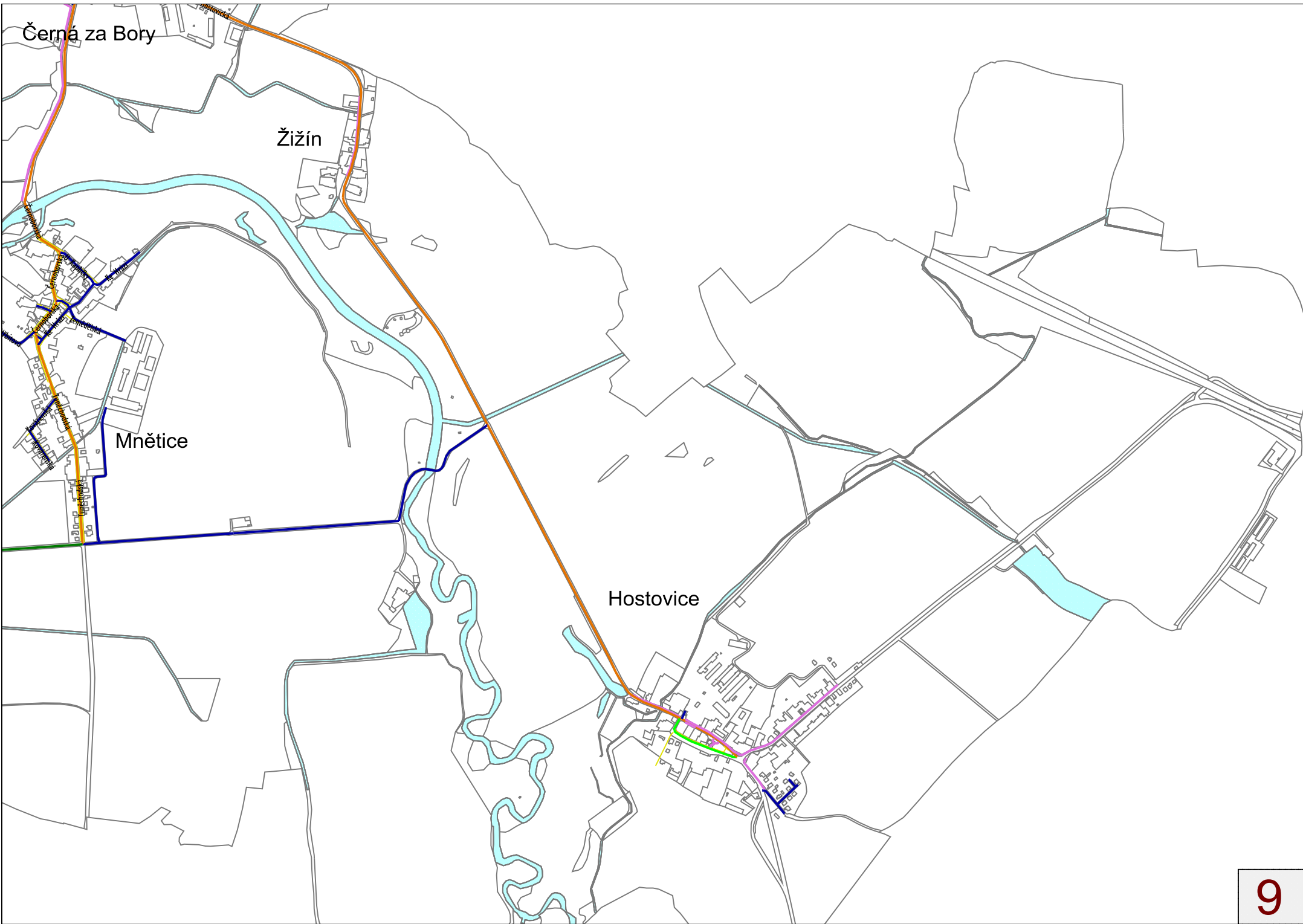
Pardubičky

Černá za Bory

Drozdice

Nemošice

Mnětice



Černá za Bory

Žižín

Mnětice

Hostovice