




NERATOV







ÚZEMNÍ PLÁN - Změna č. 1

HLAVNÍ VÝKRES

HRANICE

-  hranice řešeného území
-  hranice katastrálního území
-  zastavitelné plochy

PLOCHY S ROZDÍLNÝM ZPŮSOBEM VYUŽITÍ

- | | |
|--|--|
|  PLOCHY STABILIZOVANÉ ZMĚN |  OBČANSKÉ VYBAVENÍ |
|  PLOCHY ZEMĚDĚLSKÉ |  specifické využití (OX) |
|  zrušení záměru platné ÚPD |  zemědělský půdní fond (NZ) |

