
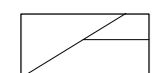


Změna č. 1/b Územního plánu Rybitví




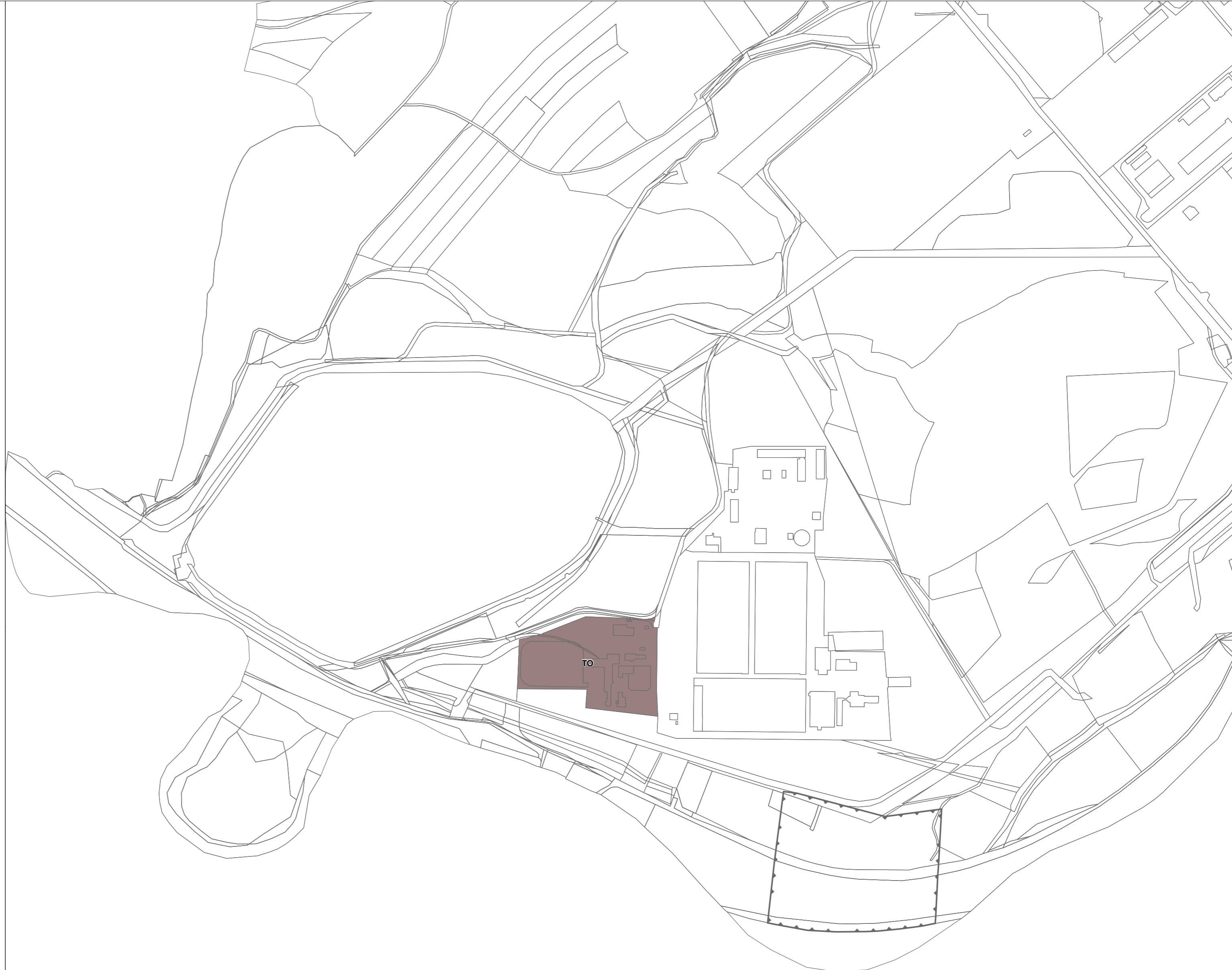
Hlavní výkres

Legenda


 parcelní kresba

PLOCHY STABILIZOVANÉ

 **TO** TECHNIKÁ INFRASTRUKTURA- plochy a stavby
pro zařízení pro nakládání s odpady



ZÁZNAM O ÚČINNOSTI	
Správní orgán, který změnu územního plánu vydal:	Zastupitelstvo obce Rybitví
Datum nabytí účinnosti:	
Jméno, příjmení, funkce a podpis oprávněné úřední osoby pořizovatele, otisk úředního razítka:	Ing. arch. Mariana Zmítková vedoucí Oddělení územního plánování Odbor hlavního architekta Magistrátu města Pardubic

	výtisk č.:	otisk autorizačního razítka:
---	------------	------------------------------

GENERÁLNÍ PROJEKTANT:
Ing. arch. Tomáš Slavík | autorizovaný architekt ČKA 3930 | Komenského náměstí 17, 561 12 Brandýs nad Orlicí I
gsm +420 732 807 128 | www.arch-slavik.cz

POŘIZOVATEL: Magistrát města Pardubic
Odbor hlavního architekta

Č. ZAKÁZKY: 47.4 DATUM: leden 2024

ZMĚNA Č. 1/b ÚZEMNÍHO PLÁNU RYBITVÍ MÉRÍTKO: **1:5 000** Č. VÝKRESU: **A/II.2**
HLAVNÍ VÝKRES