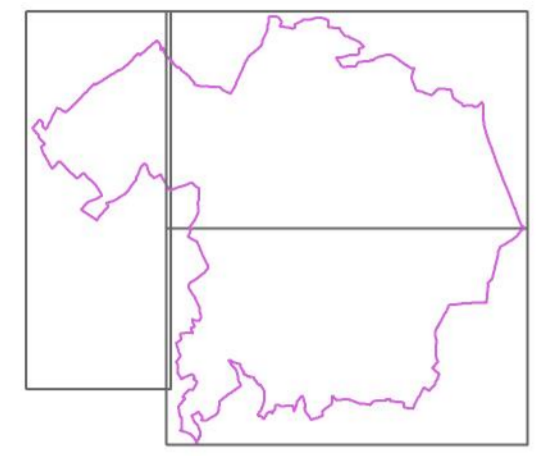


LÁZNĚ BOHDANEČ

ÚZEMNÍ PLÁN

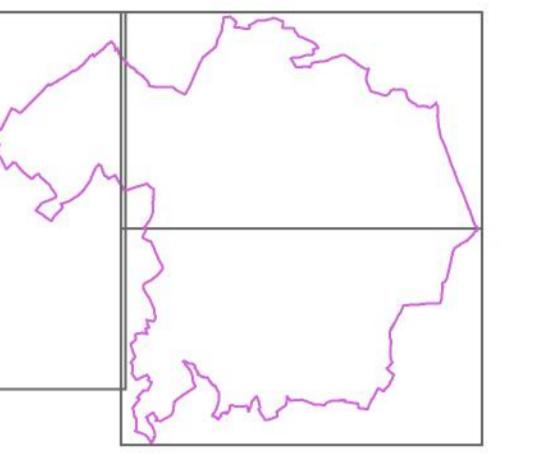
VÝKRES VEŘEJNĚ PROSPĚŠNÝCH
STAVEB, OPATŘENÍ A ASANACÍ



LÁZNĚ BOHDANEČ

ÚZEMNÍ PLÁN

VÝKRES VEŘEJNĚ PROSPĚŠNÝCH
STAVEB, OPATŘENÍ A ASANACÍ



LEGENDA

HRANICE

hranice řešeného území

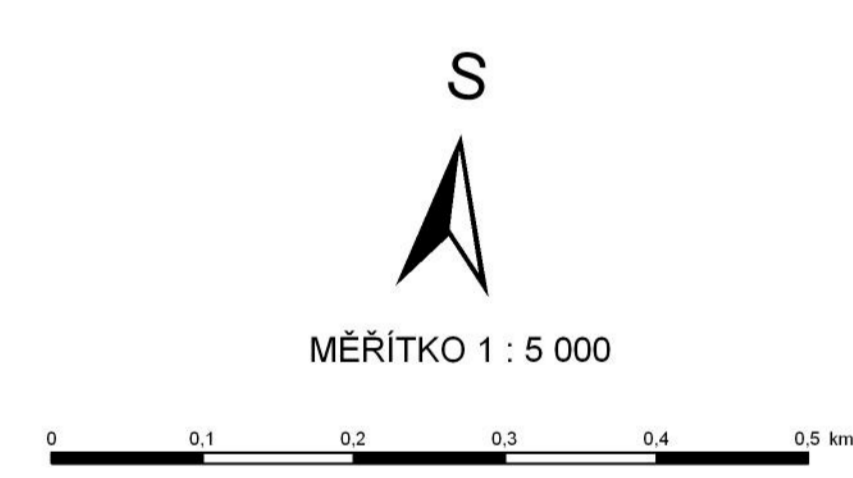
PLOCHY A KORIDORY S MOŽNOSTÍ VYVLASTNĚNÍ

VEŘEJNĚ PROSPĚŠNÉ STAVBY

VD dopravní infrastruktura - silnice I, silnice včetně souběžných staveb a zařízení, cyklostezka

VEŘEJNĚ PROSPĚŠNÁ OPATŘENÍ

VU územní systém ekologické stability - nadregionální biokoridor



 INTEGROVANÝ ÚZEMNÍ PLÁN	 EVROPSKÁ UNIE EVROPSKÝ FOND PRO REGIONÁLNÍ ROZVOJ GRANTY PRO Místní akční skupiny	 MÍSTNÍ AKČNÍ SKUPINA Jihlava	 LÁZNĚ BOHDANEČ
OPRAVY VEŘEJNÉ PROJEKTANTA Ing. arch. René Kocourek OBECNOSTI POŘIZOVATEL MPA Měst. úřad Bohdaneč Magistr města Paroubice	PROJEKTANT Ing. arch. René Kocourek MÍSTNÍ AKČNÍ SKUPINA Jihlava	OPRAVY VEŘEJNÉ MÍSTO Lázně Bohdaneč	ČÍSLO ÚZEMNÍHO PLÁNU 10 00 Praha 1 Číslo územního plánu 10 01 Bohdaneč Tisk. Číslo 213 Zpracovatel 02876314 ÚZEMNÍ PLÁN FORMÁT PROJEKCE Datum Měřítko 1:5 000
Lázně Bohdaneč Územní plán			ÚZEMNÍ PLÁN FORMÁT PROJEKCE Datum Měřítko 1:5 000
Výkres veřejně prospěšných staveb, opatření a asanací			1:5 000