






## Hranice územních jednotek

-  aktualizace zastavěného území k 27. 3. 2023
-  hranice části zastavěného území ke zrušení
-  P6 hranice a označení plochy přestavby
-  Z3/P4 hranice a označení zastavitelné plochy / plochy přestavby ke zrušení

## Koridory

-  KRV1 koridor pro revitalizační a protipovodňová opatření



0 0,2 0,4 0,6 0,8 1 km

## ZÁZNAM O ÚČINNOSTI

OZNAČENÍ SPRÁVNÍHO ORGÁNU, KTERÝ OOP ZMĚNA Č. 1 ÚZEMNÍHO PLÁNU BARCHOV VYDAL	Zastupitelstvo obce Barchov
DATUM NABYTÍ ÚČINNOSTI OOP ZMĚNA Č. 1 ÚP BARCHOV	
JMÉNO A PŘÍJMENÍ, FUNKCE OPRAVNĚNÉ ÚŘEDNÍ OSOBY POŘIZOVATELE	Ing. Kamila Zárubová, referentka Odboru hlavního architekta, Oddělení územního plánování Magistrátu města Pardubic
podpis oprávněné úřední osoby pořizovatele, otisk úředního razítka	

## ZMĚNA Č. 1 ÚZEMNÍHO PLÁNU BARCHOV

ETAPA	ČISTOPIS
č. výkresu	A2.1 GRAFICKÁ ČÁST ZMĚNY ÚZEMNÍHO PLÁNU měřítko 1 : 5 000
ZADAVATEL	Obec Barchov, Barchov 68, 530 02 Pardubice 2
POŘIZOVATEL	Magistrát města Pardubice, Odbor hlavního architekta, Štrossova 44, 530 21 Pardubice
ZPRACOVATEL	Atelier Kontext s.r.o., Nad Zámečkem 385/39, 150 00 Praha 5
ZODPOVĚDNÝ PROJEKTANT	Ing. arch. Alena Švandelíková
osvědčení ČKA	č. 04 545, autorizace pro obor územní plánování (A.2)
podpis autorizované osoby a otisk autorizačního razítka	
autorský tým	Ing. arch. Alena Švandelíková RNDr. Ing. Miroslav Vrtiška, Ph.D. RNDr. Milan Svoboda
DATUM	říjen 2023