


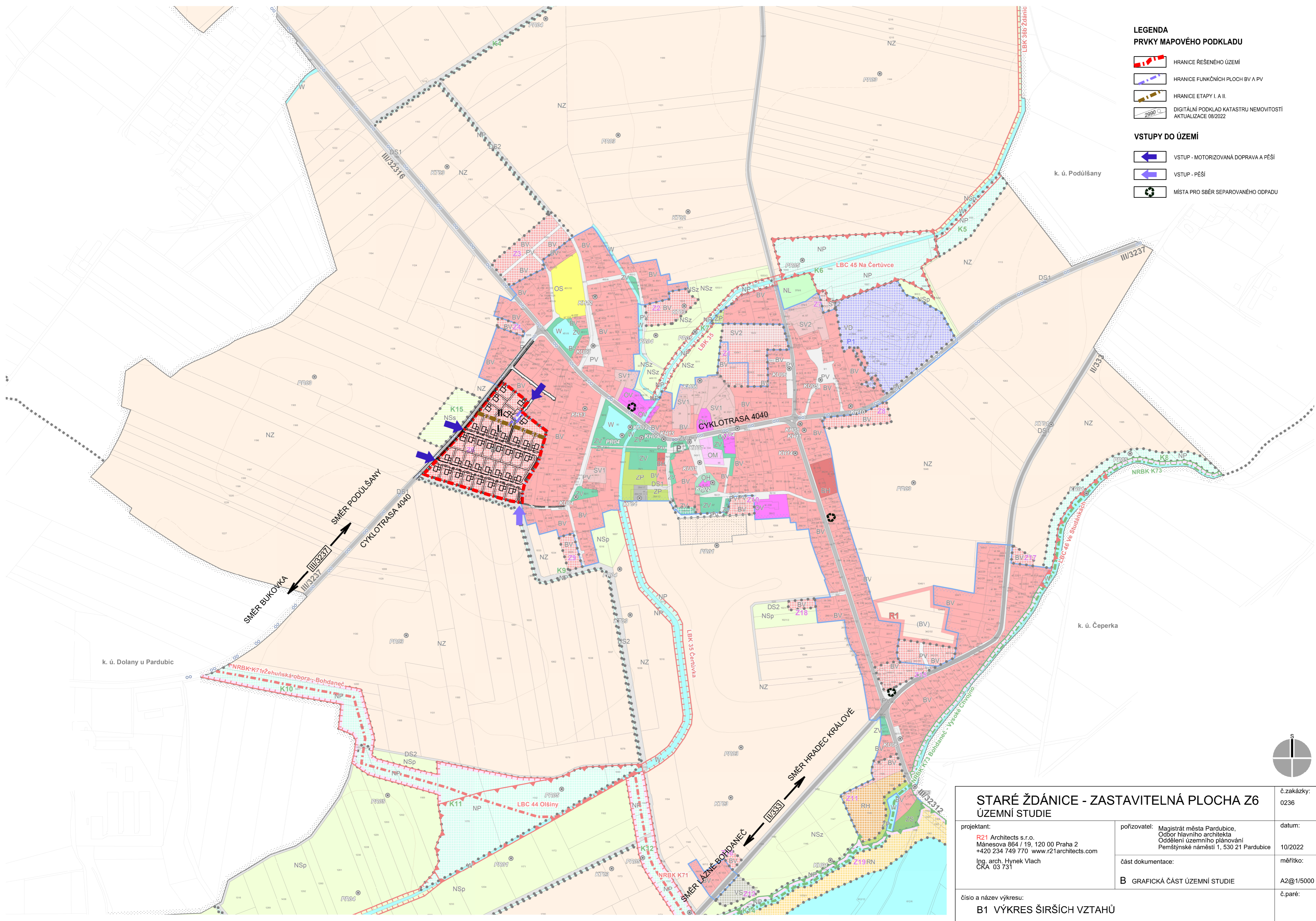


- LEGENDA**
PRVKY MAPOVÉHO PODKLADU
-  HRANICE ŘEŠENÉHO ÚZEMÍ
 -  HRANICE FUNKČNÍCH PLOCH BV A PV
 -  HRANICE ETAPY I. A II.
 -  DIGITÁLNÍ PODKLAD KATASTRU NEMOVITOSTÍ AKTUALIZACE 08/2022

- VSTUPY DO ÚZEMÍ**
-  VSTUP - MOTORIZOVANÁ DOPRAVA A PĚŠÍ
 -  VSTUP - PĚŠÍ
 -  MÍSTA PRO SBĚR SEPAROVANÉHO ODPADU



<p>STARÉ ŽDÁNICE - ZASTAVITELNÁ PLOCHA Z6 ÚZEMNÍ STUDIE</p>		č.zakázky: 0236
		datum: 10/2022
<p>projektant: R21 Architects s.r.o. Mánesova 864 / 19, 120 00 Praha 2 +420 234 749 770 www.r21architects.com Ing. arch. Hrynek Vlach ČKA 03 731</p>		pořizovatel: Magistrát města Pardubice, Oddělení územního plánování Pemštýnské náměstí 1, 530 21 Pardubice
<p>číslo a název výkresu: B1 VÝKRES ŠIRŠÍCH VZTAHŮ</p>		měřítko: A2@1/5000
		část dokumentace: B GRAFICKÁ ČÁST ÚZEMNÍ STUDIE
		č.paré: