






LEGENDA

-  HRANICE ŘEŠENÉHO ÚZEMÍ
-  ZASTAVĚNÉ ÚZEMÍ K 30.04.2016
-  RUŠENÁ KANALIZACE K9 PAPIŘNY OPATOVICE-ČOV PARDUBICE
-  PLOCHA TECHNICKÉ INFRASTRUKTURY
-  NADZEMNÍ VEDENÍ VVN 110 kV PRO TNS STĚBLOVÁ-NÁVRH

ZMĚNA Č. 1 ÚP STĚBLOVÁ
 VÝKRES TECHNICKÉ INFRASTRUKTURY-4.
 M 1:5 000

Pořizovatel: Magistrát města Pardubice Zpracovatel: ing. arch. Milan Vojtěch 02/2017