



Pardubice

Statutární město Pardubice | Magistrát města Pardubic
Odbor majetku a investic | Oddělení pozemků a převodu nemovitostí
U Divadla 828, 530 21 Pardubice

Č. jednací: MmP 50377/2024 S00BX02DNX30
Č. zveřejnění: 13/2024
Počet listů: 9

Vyřizuje: Alena Javůrková
Telefon: 466 859 186
Email: alena.javurkova@mmp.cz

v souladu s ustanovením § 39, odstavec 1, zákona číslo 128/2000 Sb. o obcích, v platném znění, a dle Zásad pro nakládání s pozemky a pro umísťování reklamních zařízení na pozemcích a stavbách ve vlastnictví statutárního města Pardubice, oznamuje záměr:

1. prodat pozemek označený jako p.p.č. 2/1 o výměře 5.348 m² v k.ú. Opočíněk
2. vydat souhlas vlastníka pozemků označených jako p.p.č. 594/5, p.p.č. 594/12 a p.p.č. 594/15 a p.p.č. 642, vše v k.ú. Nemošice, za účelem přístupu a příjezdu ke stavbě „Chrudimka, Nemošice, oprava stabilizačního stupně, ř.km 3,612“, a dále za účelem zařízení staveniště a plochy pro mezideponii materiálu v rámci uvedené stavby, formou uzavření smlouvy o právu provést stavbu
3. pronajmout části pozemků označených jako p.p.č. 594/5 o výměře 50 m², p.p.č. 594/12 o výměře 100 m², vše v k.ú. Nemošice
4. uzavřít směnnou smlouvu s doplatkem kupní ceny a smlouvu o zřízení věcného břemene:
 - úplatný převod pozemku označeného jako p.p.č. 174/11 o výměře 19 m², částí pozemků označených jako p.p.č. 173/1 o výměře cca 75 m², p.p.č. 376/1 o výměře cca 80 m² (u tohoto pozemku je navržen prodej nebo VB), vše v k.ú. Semtín, -částí pozemků označených jako p.p.č. 2155/15 o výměře cca 100 m², p.p.č. 987/14 o výměře cca 45 m², p.p.č. 987/22 o výměře cca 40 m², p.p.č. 987/23 o výměře cca 45 m², p.p.č. 2720/4 o výměře cca 5 m², st.p.č. 7072 o výměře cca 10 m², pozemku označeného jako p.p.č. 2987/2 o výměře 175 m², vše v k.ú. Pardubice ve vlastnictví statutárního města Pardubice, IČO 00274046 do vlastnictví Ministerstva obrany, IČO 60162694, se sídlem Tychonova 221/1, Hradčany, 160 00 Praha 6, s příslušností k organizační složce právnické osoby pro Agenturu hospodaření s nemovitým majetkem MO – oddělení územní správy nemovitého majetku Pardubice, IČO 60162694-005, se sídlem Teplého 1899, Zelené předměstí, 530 02 Pardubice
 - úplatný převod pozemku označeného jako p.p.č. 468/6 o výměře 453 m², částí pozemků označených jako p.p.č. 262/5 o výměře cca 80 m², p.p.č. 468/4 o výměře cca 435 m², vše v k.ú. Dražkovice, p.p.č. 1074 o výměře cca 51 m², v k.ú. Svítkov, ve vlastnictví Ministerstva obrany, IČO 60162694, se sídlem Tychonova 221/1, Hradčany, 160 00 Praha 6, s příslušností k organizační složce právnické osoby pro Agenturu hospodaření s nemovitým majetkem MO – oddělení územní správy nemovitého majetku Pardubice, IČO 60162694-005, se sídlem Teplého 1899, Zelené předměstí, 530 02 Pardubice do vlastnictví statutárního města Pardubice, IČO 00274046
 - zřízení věcného břemene na částech pozemků označených jako p.p.č. 376/1 o výměře 80 m² v k.ú. Semtín (vjezd do areálu žadatele) u tohoto pozemku je navržen prodej nebo VB, p.p.č. 1043/32 o výměře 30 m², p.p.č. 1070/5 o výměře 30 m², vše v k.ú. Svítkov (boční vjezd do areálu žadatele), p.p.č. 2124/4 o výměře 50 m² v k.ú. Pardubice (zadní vjezd do AHNM ul. Milheimova), p.p.č. 2303/18 o výměře 35 m² v k.ú. Pardubice (vjezd do AHNM ul. Teplého),

p.p.č. 987/22 o výměře 15 m², p.p.č. 987/23 o výměře 15 m² vše v k.ú. Pardubice (vjezdy do voj. areálů Hůrka), ve vlastnictví statutárního města Pardubice, IČO 00274046

5. uzavřít směnnou smlouvu s doplatkem kupní ceny:
 - úplatný převod části pozemku označeného jako p.p.č. 2194/1 o výměře 2.567 m² (dle geometrického plánu č. 10564-189/2023 p.p.č. 2194/13) v k.ú. Pardubice ve vlastnictví statutárního města Pardubice, IČO 00274046
 - úplatný převod části pozemku označeného jako p.p.č. 365/3 o výměře 5.200 m², pozemku označeného jako st.p.č. 962 o výměře 76 m² (dle geometrického plánu č. 560-59/2023 p.p.č. 365/13), vše v k.ú. Popkovice, ve vlastnictví Ministerstva obrany, IČO 60162694, se sídlem Tychonova 221/1, Hradčany, 160 00 Praha 6, s příslušností k organizační složce právnické osoby pro Agenturu hospodaření s nemovitým majetkem MO – oddělení územní správy nemovitého majetku Pardubice, IČO 60162694-005, se sídlem Teplého 1899, Zelené předměstí, 530 02 Pardubice.
6. vyjmout část pozemku označeného jako p.p.č. 865/8 o výměře 44 m² v k.ú. Pardubice z nájemní smlouvy (NS_1537/MO1)
7. dát do výpůjčky část pozemku označeného jako p.p.č. 865/8 o výměře 44 m² v k.ú. Pardubice
8. vydat souhlas vlastníka pozemku označeného jako p.p.č. 89/33 v k.ú. Studánka s vybudováním sjezdu na pozemek označený jako p.p.č. 89/27 v k.ú. Studánka
9. pronajmout část pozemku označeného jako p.p.č. 3541/4 o výměře 500 m² v k.ú. Pardubice
10. pronajmout část pozemku označeného jako p.p.č. 4222/1 o výměře 300 m² v k.ú. Pardubice

Platby a ceny pozemků budou stanoveny v souladu se Zásadami pro nakládání s pozemky a pro umístování reklamních zařízení na pozemcích a stavbách ve vlastnictví statutárního města Pardubice, které jsou umístěny na webových stránkách města

<https://www.pardubice.eu/formulare?department%5B0%5D=Odbor+majetku+a+investic>

K uvedeným záměrům se lze vyjádřit nebo podat jiné písemné nabídky písemně na adresu: Magistrát města Pardubic, Odbor majetku a investic, U Divadla 828, 530 21 Pardubice do 26. 4. 2024.

Datum vyvěšení: 10. 4. 2024

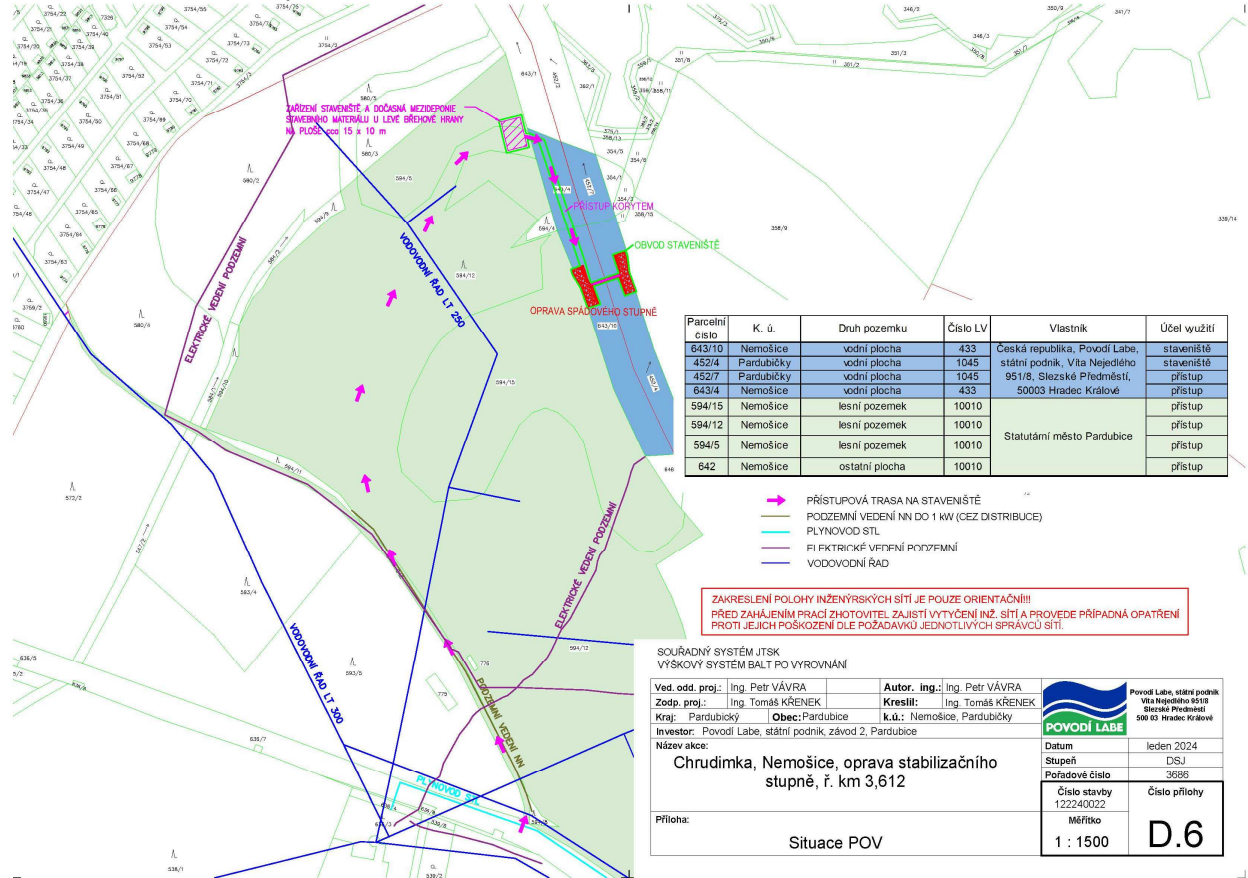
Datum sejmutí: 26. 4. 2024

Ing. Miroslav Macela
vedoucí oddělení

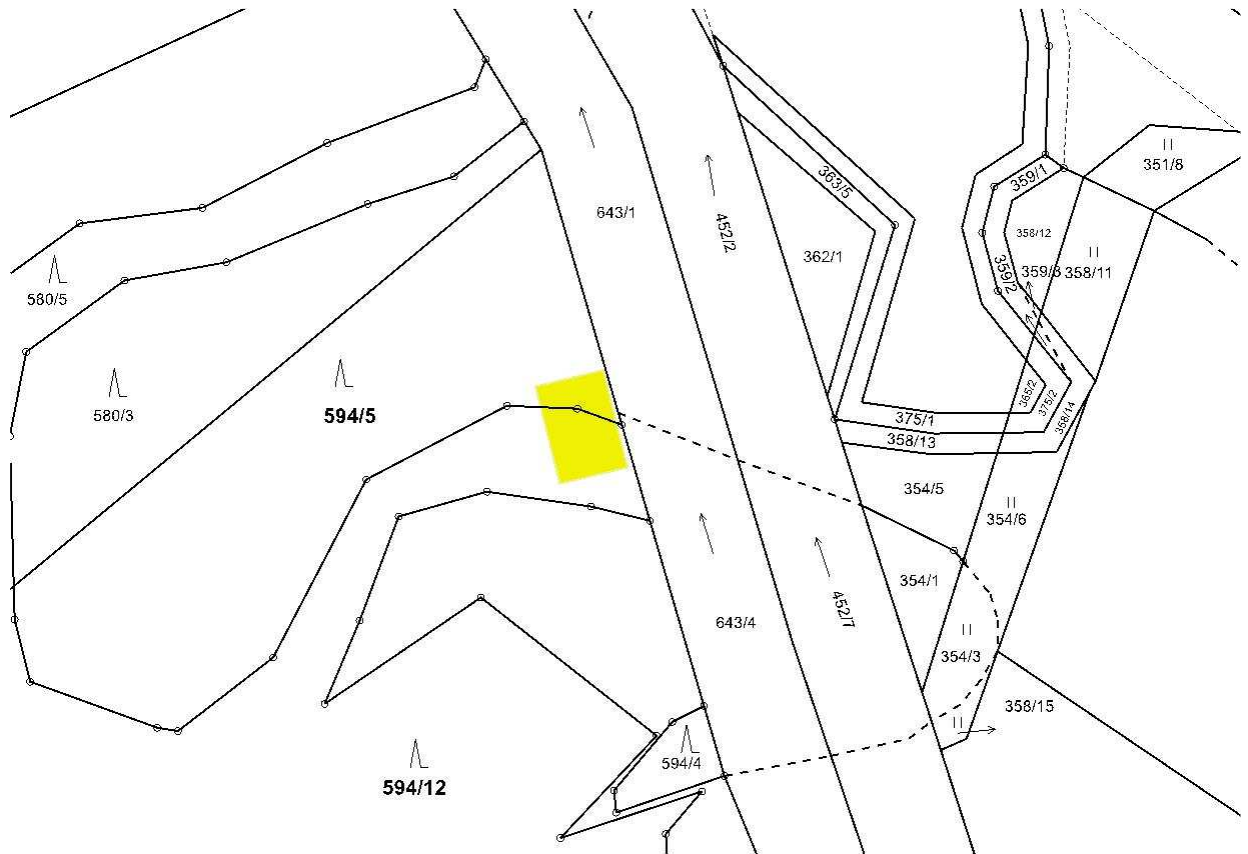
Č.j.: MmP 50377/2024

Č.j.: MmP 50377/2024

Orientační zákres části pozemku k bodu č. 2:

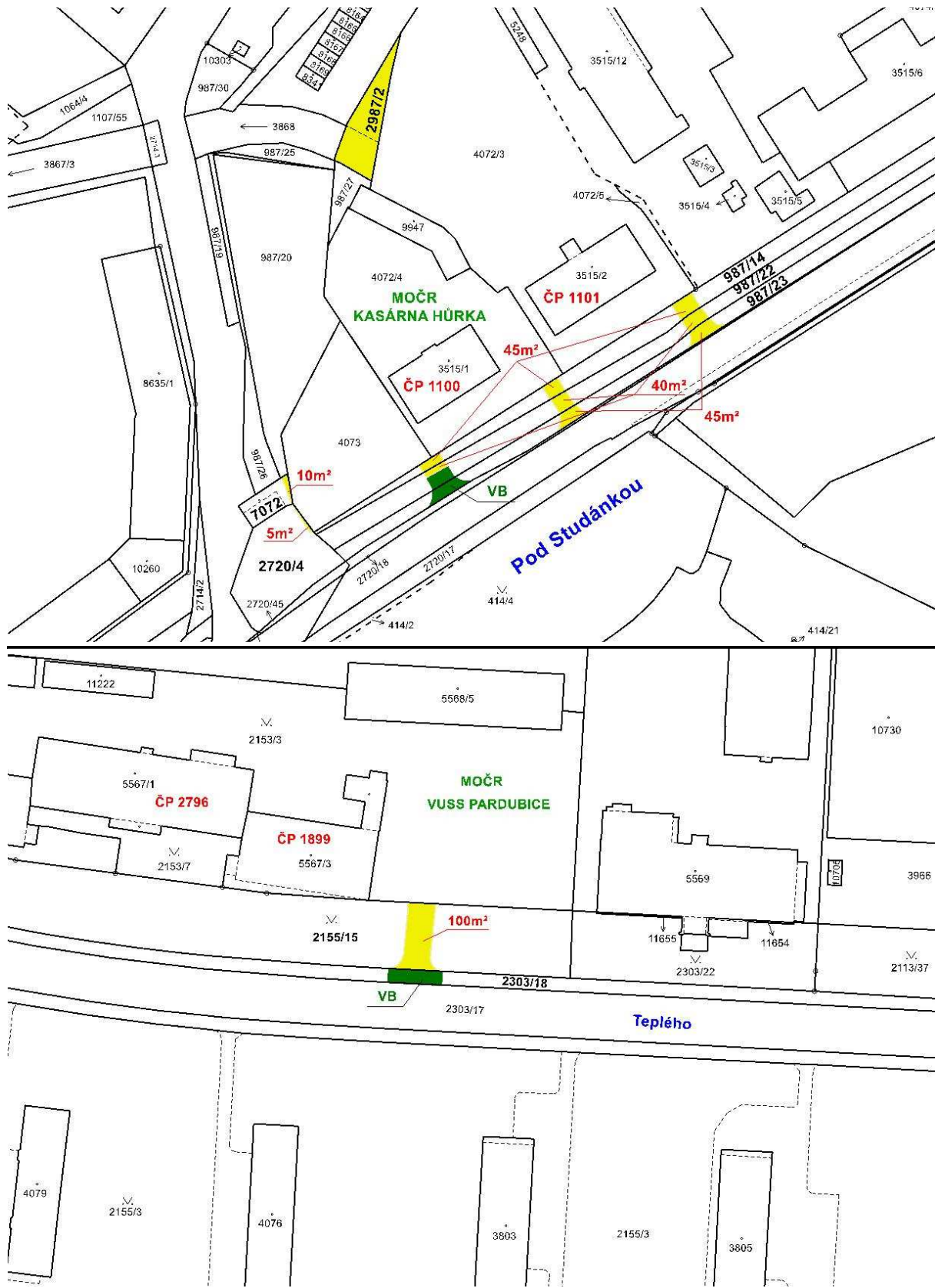


Orientační zákres části pozemku k bodu č. 3:



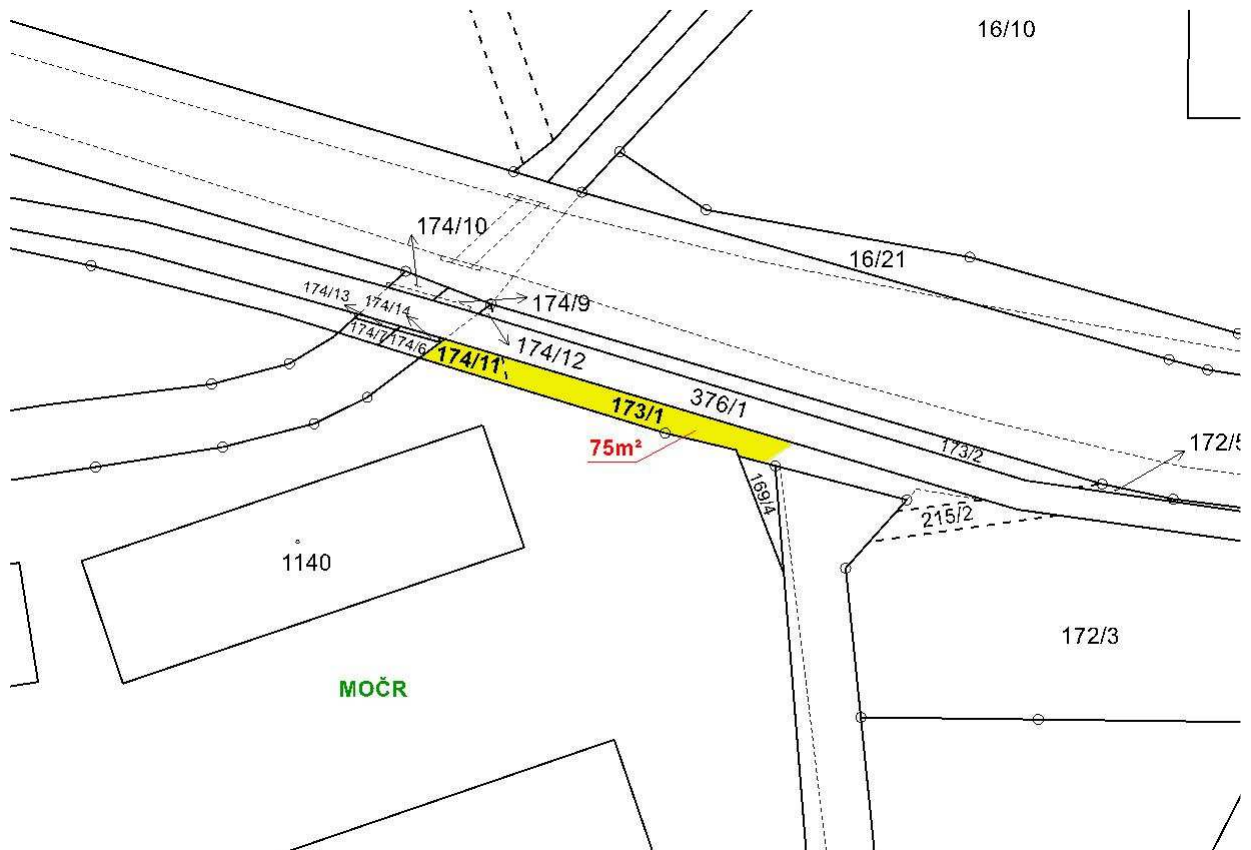
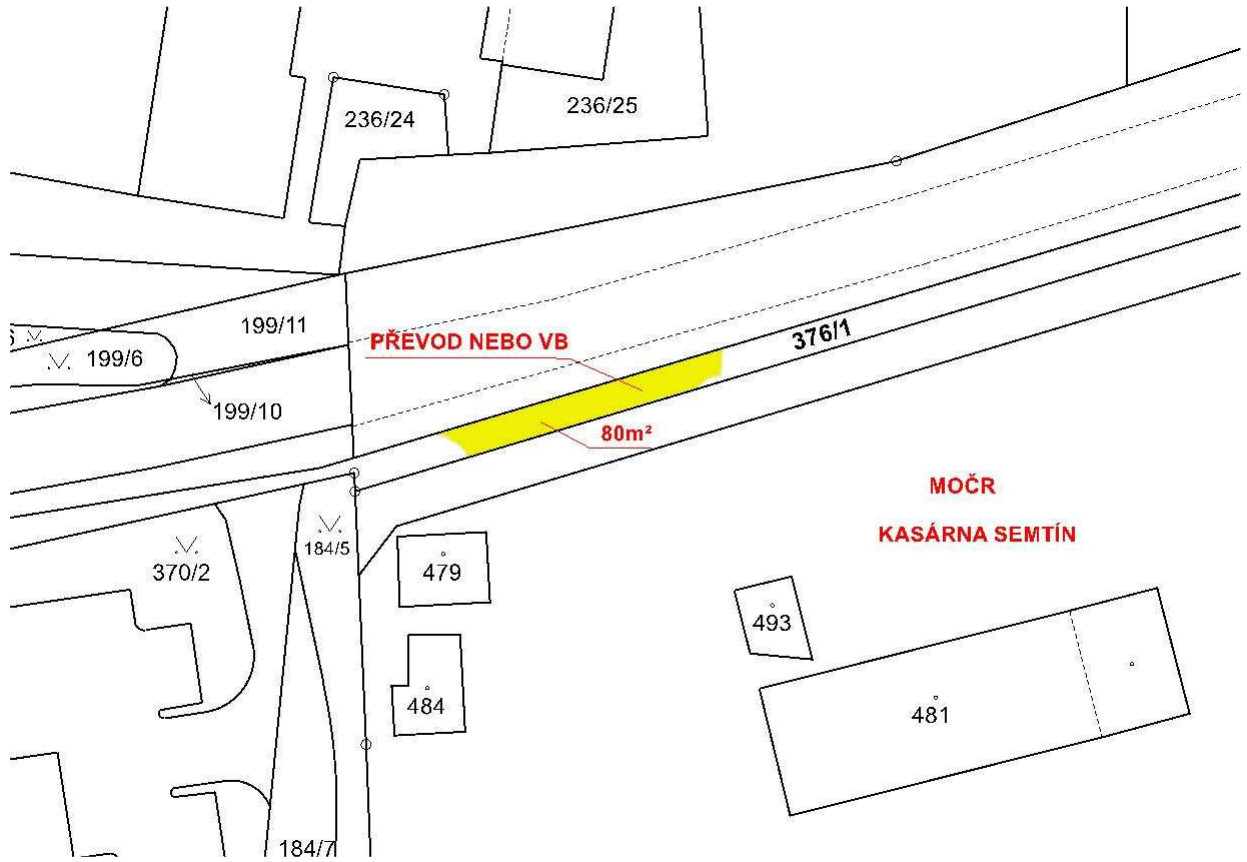
Č.j.: MmP 50377/2024

Orientační zakres části pozemku k bodu č. 4:



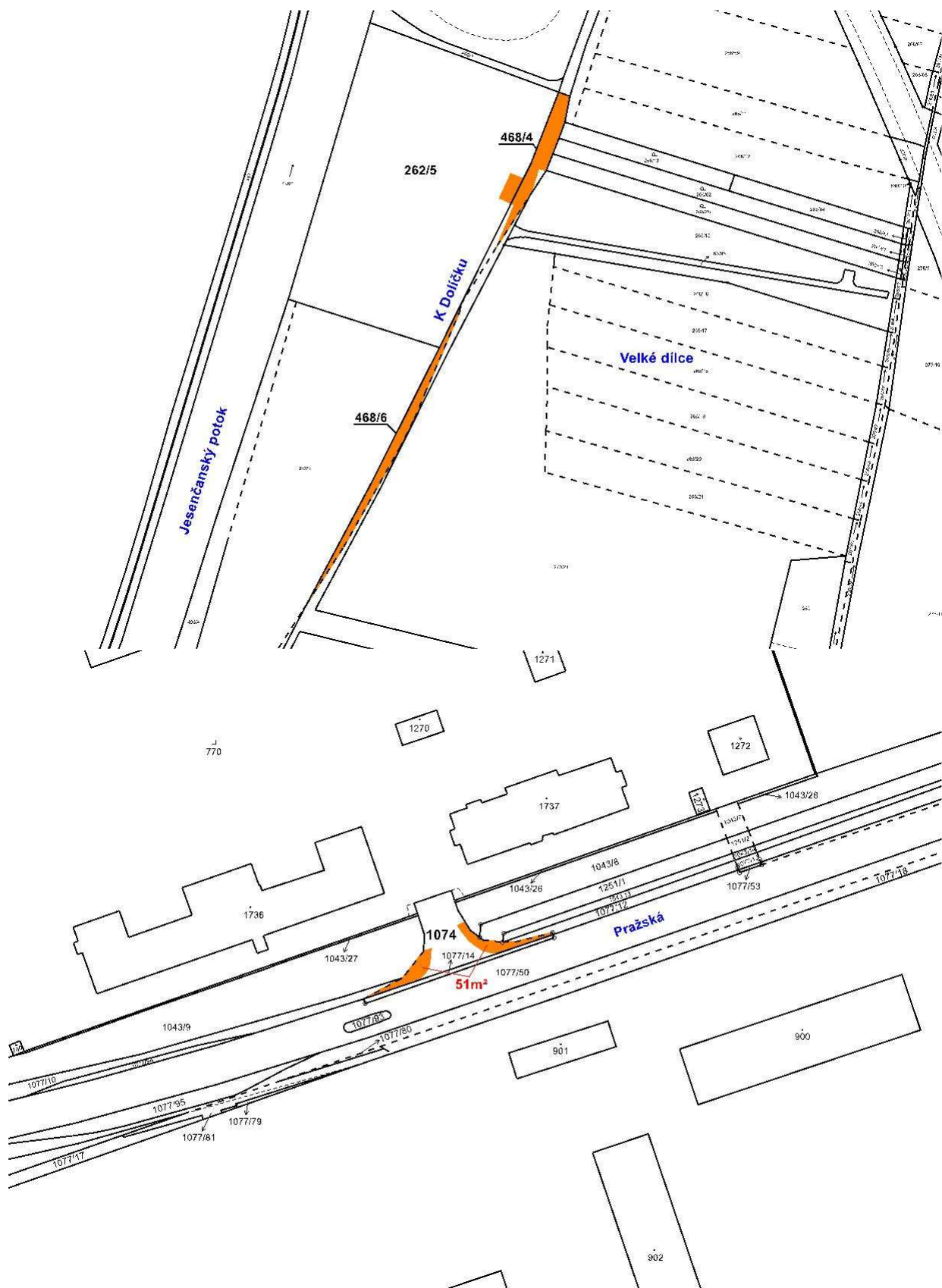
Č.j.: MmP 50377/2024

Orientační zázres části pozemku k bodu č. 4:



Č.j.: MmP 50377/2024

Orientační zázres části pozemku k bodu č. 4:



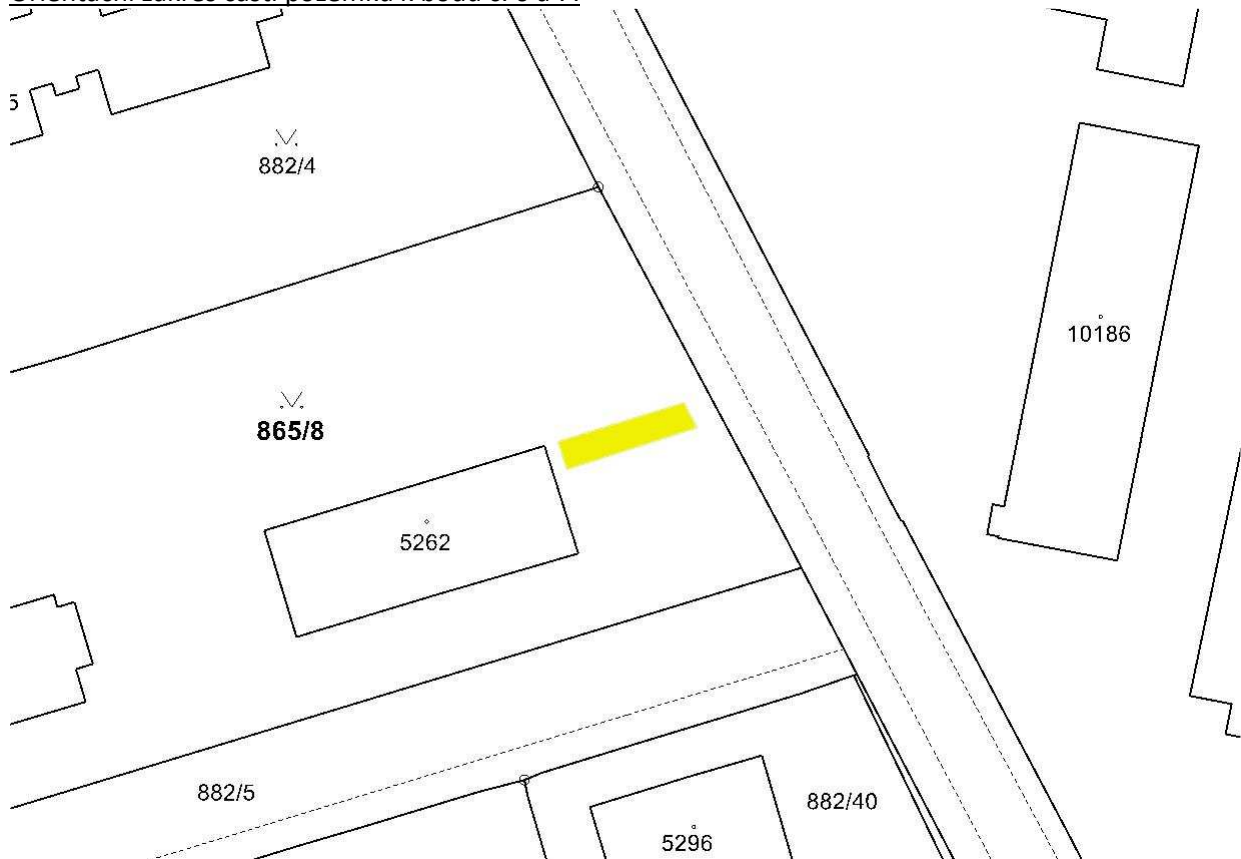
Č.j.: MmP 50377/2024

Orientační zázkes části pozemku k bodu č. 5:



Č.j.: MmP 50377/2024

Orientační zakres části pozemku k bodu č. 6 a 7:

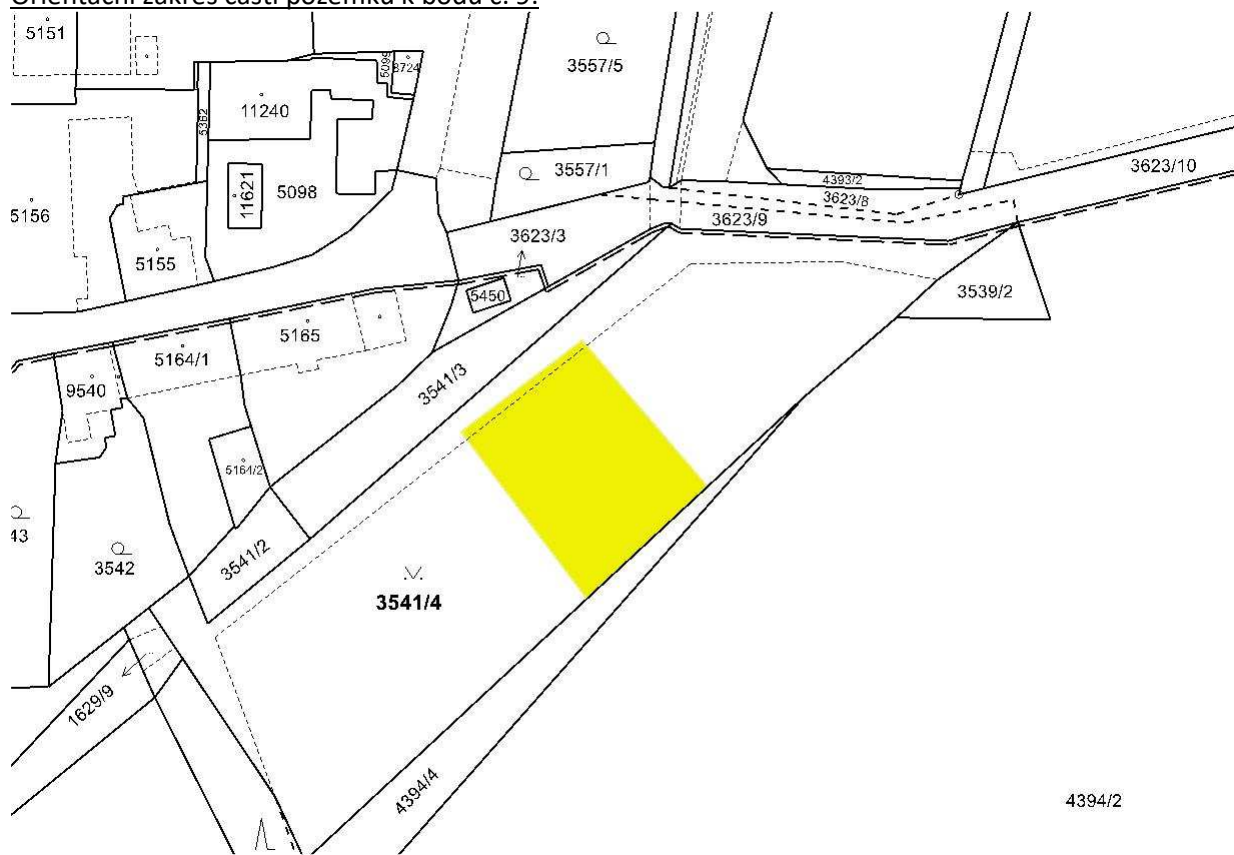


Orientační zakres části pozemku k bodu č. 8:



Č.j.: MmP 50377/2024

Orientační zákres části pozemku k bodu č. 9:



Orientační zákres části pozemku k bodu č. 10:

