



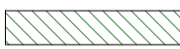
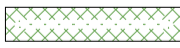











LEGENDA:

-  HRANICE ŘEŠENÉHO ÚZEMÍ
-  HRANICE PARCEL DLE KN
-  HRANICE STAVEBNÍCH POZEMKŮ
-  POZEMKY PRO VÝSTAVBU RD
-  PLOCHY VEŘEJNÝCH PROSTRANSTVÍ
-  ZELENĚ SOUKROMÁ A VYHRAZENÁ DLE ÚP
-  MÍSTNÍ KOMUNIKACE
-  PLOCHY POCHOZÍ-CHODNIKY
-  ZELENÉ PÁSY
-  PLOCHY SMÍŠENÉ NEZASTAVITELNÉ - PŘÍRODNÍ (NEOPLOCENÉ)
-  ODSTAVNÁ STÁNÍ
-  ZVÝŠENÉ ZPOMALOVACÍ PLOCHY-ZÁMKOVÁ DLAŽBA
-  POVRCHOVÉ ODVODNĚNÍ KOMUNIKACÍ (ODVODŇOVACÍ ŽLAB)-NAVRŽENÉ

OBJEDNAVATEL:	RAPA STAV CZ s.r.o.		ING.ARCH.MILAN VOJTĚCH NERUDOVA 77 533 04 SEZEMICE IČO: 48161594 tel. 732822096, 466 301 318
VEDOUCÍ PROJEKTU:	ING.ARCH.MILAN VOJTĚCH		
ODPOVĚDNÝ PROJEKTANT:	ING.ARCH.MILAN VOJTĚCH		
KRESLIL:	ING.ARCH.MILAN VOJTĚCH KONTROLOVAL:		
Č. ZAKÁZKY: XXX	DATUM: 04/2023	STUPEŇ: ÚS	
ÚZEMNÍ STUDIE SEZEMICE - Z20(2023)			
SEZEMICE			
NÁVRH DOPRAVNÍ INFRASTRUKTURY			
			Č. VÝKRESU: 3 ZMĚNA: 01
			M 1:1 000