


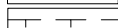




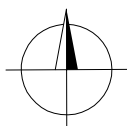


**LEGENDA:**

-  HRANICE ŘEŠENÉ LOKALITY Z1a
-  HRANICE ŘEŠENÉ LOKALITY Z1b, Z1c
-  OCHRANNÉ PÁSMO VRCHNÍHO EL. VEDENÍ VN
-  OCHRANNÉ PÁSMO SILNICE
-  ZÓNA HAVARIJNÍHO PLÁNOVÁNÍ
-  OCHRANNÉ PÁSMO RADIOLOKAČNÍHO ZAŘÍZENÍ
-  ZÁPLAVOVÉ ÚZEMÍ
-  HRANICE ZASTAVĚNÉHO ÚZEMÍ



<p><b>ÚZEMNÍ STUDIE</b>  <b>STARÉ JESENČANY - LOKALITA Z1a, Z1b, Z1c</b></p>	<p>ING.ARCH.ROBERT CHLÁDEK          JIŽNÍ 870          500 03 HRADEC KRÁLOVÉ          tel:603721556, e-mail:chladek.r@volny.cz</p>
<p>Zpracovatel: Ing. arch. Robert Chládek </p> <p>Objednatel: OBEC STARÉ JESENČANY</p>	<p>Datum: 3/2018</p> <p>Měřítko: 1:5000</p> <p>Příloha: <b>B1</b></p>
<p>SITUACE ŠIRŠÍCH VZTAHŮ</p>	