

# ZMĚNA Č. 3 ÚP SEZEMICE

## 5 | Výkres pořadí změn v území (etapizace)

### JEVY INFORMATIVNÍ

#### Mapový podklad

- hranice řešeného území
- hranice katastrálního území
- hranice parcel dle KN
- hranice sousedních katastrálních území
- budovy dle KN v sousedních katastrálních územích
- hranice parcel v sousedních katastrálních územích


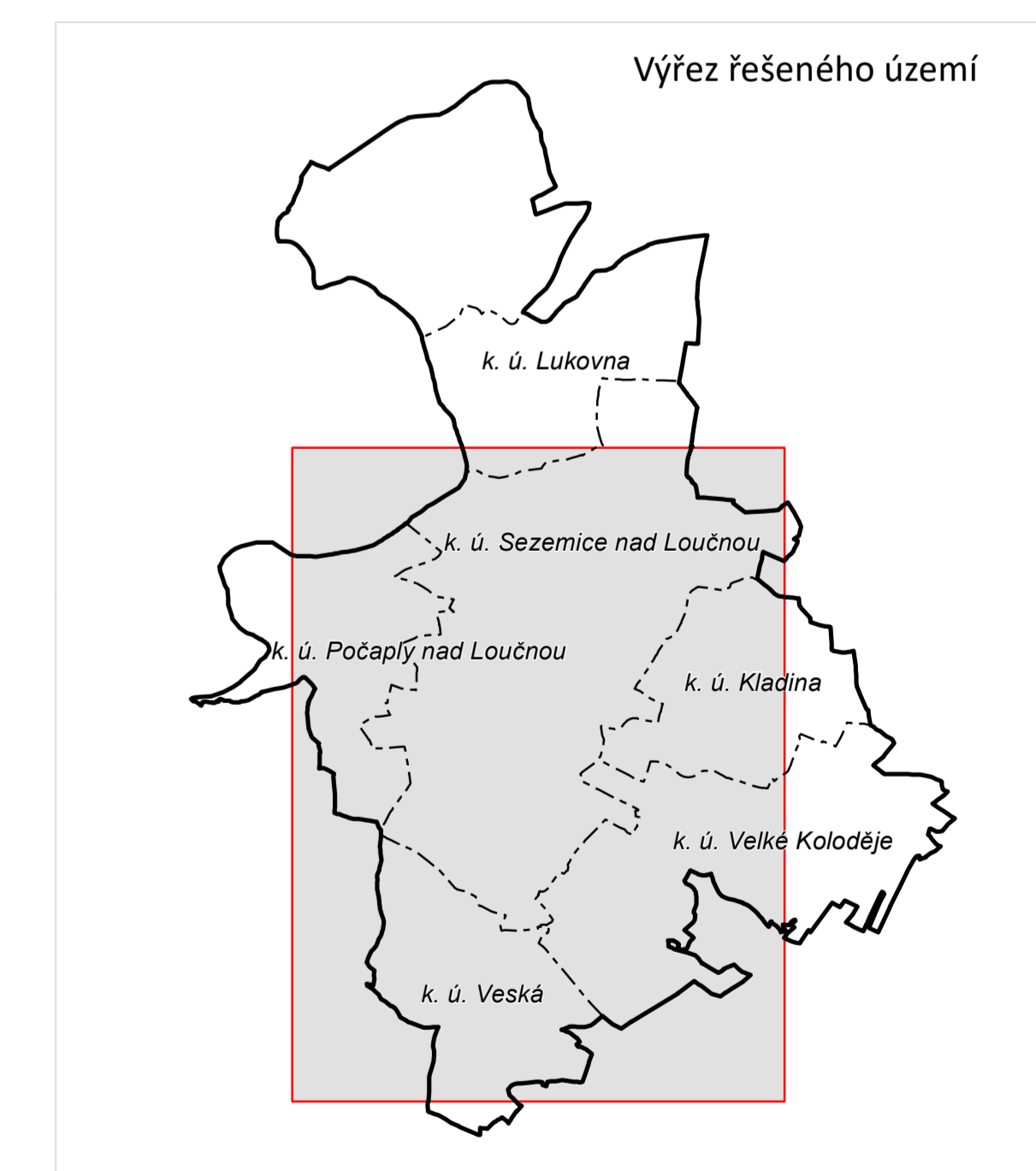
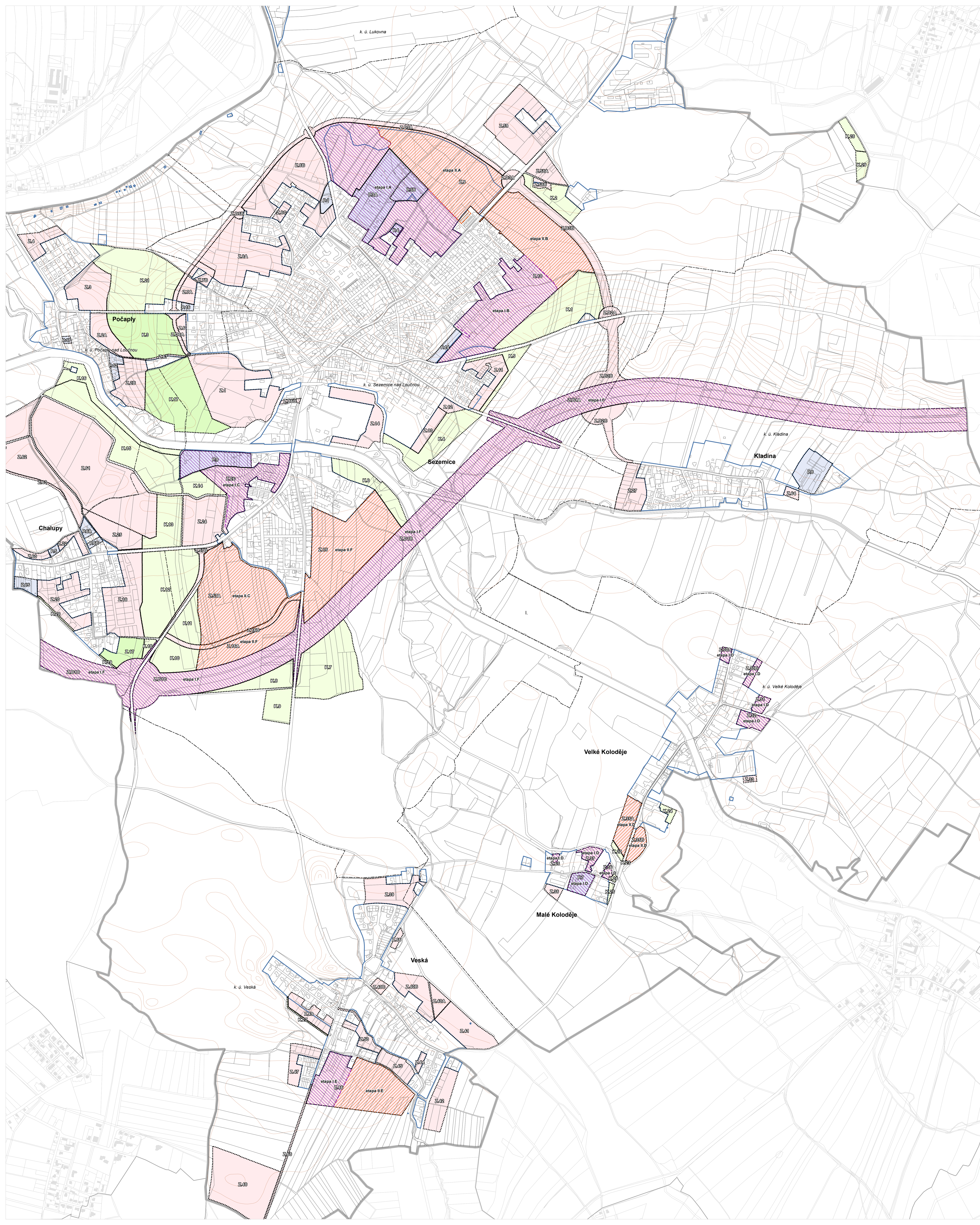
### JEVY SCHVALOVANÉ

#### Plochy základního členění území

- zastavěné území k 27. 11. 2023
- zastavitelná plocha
- plocha přestavby
- plocha změny v krajině

#### Pořadí změn v území (etapizace)

- etapa I.A - I.F plochy zařazení v I. etapě výstavby (bez podmínek)
- etapa II.A - II.F plochy zařazení v II. etapě výstavby (po využití I. etapy)



### ZMĚNA Č. 3 ÚZEMNÍHO PLÁNU SEZEMICE

ETAPA	NÁVRH PRO VEŘEJNÉ PROJEDNÁNÍ	Č. výkresu	5	GRAFICKÁ ČÁST ZMĚNY ÚZEMNÍHO PLÁNU	měřítko	1 : 5 000
ZADAVATEL	Město Sezemice, Husovo nám. č. p. 790, 533 04 Sezemice	VÝKRES POŘADÍ ZMĚN V ÚZEMÍ (ETAPIZACE)				
PORÍZOVATEL	Magistrát města Pardubic, Odbor hlavního architekta, Oddělení územního plánování, Strossova č. p. 44, 530 21 Pardubice	ZPRACOVATEL				
ZPRACOVATEL	Atelier Kontext s.r.o., Nad Zámečkem 385/39, 150 00 Praha 5	ZODPOVĚDNÝ PROJEKTANT				
ZODPOVĚDNÝ PROJEKTANT	Ing. arch. Alena Švandelíková	osvědčení ČKA				
osvědčení ČKA	č. 04 545, autorizace pro obor územní plánování (A.2)	podpis autorizované osoby a odtisk autorizujícího razítka				

autorský tým	Ing. arch. Alena Švandelíková, RNDr. Ing. Miroslav Vrtiška, Ph.D., RNDr. Milan Svoboda, Ing. arch. Rostislav Aubrecht, Ing. Romana Papětová
DATUM	květen 2024