



Č. jednací: MmP 68220/2024 S00BX02EM8Y4  
Č. zveřejnění: 17/2024  
Počet listů: 6

Vyřizuje: Alena Javůrková  
Telefon: 466 859 186  
Email: alena.javurkova@mmp.cz

**v souladu s ustanovením § 39, odstavec 1, zákona číslo 128/2000 Sb. o obcích, v platném znění, a dle Zásad pro nakládání s pozemky a pro umísťování reklamních zařízení na pozemcích a stavbách ve vlastnictví statutárního města Pardubice, oznamuje záměr:**

1. dát do výpůjčky část pozemku označeného jako p.p.č. 309/8 o výměře 414 m<sup>2</sup>, v k.ú. Studánka
2. směnit pozemky označené jako 407/1 o výměře 182 m<sup>2</sup>, v k.ú. Černá za Bory, p.p.č. 531/6 o výměře 354 m<sup>2</sup>, p.p.č. 536/2 o výměře 717 m<sup>2</sup>, p.p.č. 594/4 o výměře 121 m<sup>2</sup>, p.p.č. 594/8 o výměře 79 m<sup>2</sup>, p.p.č. 594/11 o výměře 318 m<sup>2</sup>, p.p.č. 544/1 o výměře 255 m<sup>2</sup>, p.p.č. 544/4 o výměře 76 m<sup>2</sup>, p.p.č. 716 o výměře 25 m<sup>2</sup>, vše v k.ú. Nemošice, p.p.č. 2168/5 o výměře 258 m<sup>2</sup>, p.p.č. 2240/1 o výměře 312 m<sup>2</sup>, p.p.č. 2240/9 o výměře 175 m<sup>2</sup>, p.p.č. 2240/10 o výměře 28 m<sup>2</sup>, p.p.č. 2720/26 o výměře 59 m<sup>2</sup>, p.p.č. 2721/10 o výměře 6.770 m<sup>2</sup>, p.p.č. 2724 o výměře 2.195 m<sup>2</sup>, vše v k.ú. Pardubice, p.p.č. 618/3 o výměře 253 m<sup>2</sup>, p.p.č. 618/4 o výměře 68 m<sup>2</sup>, vše v k.ú. Nové Jesenčany, p.p.č. 339/3 o výměře 284 v k.ú. Popkovice, p.p.č. 24/4 o výměře 863 v k.ú. Semtín, p.p.č. 648/4 o výměře 352 m<sup>2</sup>, p.p.č. 1096/1 o výměře 135 m<sup>2</sup>, p.p.č. 1096/2 o výměře 24 m<sup>2</sup>, p.p.č. 1096/3 o výměře 27 m<sup>2</sup>, p.p.č. 1096/5 o výměře 37 m<sup>2</sup>, p.p.č. 646/13 o výměře 131 m<sup>2</sup>, p.p.č. 653/59 o výměře 97 m<sup>2</sup>, vše v k.ú. Svítkov, p.p.č. 52/33 o výměře 747 m<sup>2</sup>, p.p.č. 402/2 o výměře 5.668 m<sup>2</sup>, vše v Pardubičky, ve vlastnictví České republiky s právem hospodařit s majetkem státu pro Lesy České republiky, s.p. IČO 42196451, se sídlem Přemyslova 1106/19, Nový Hradec Králové, 500 08 Hradec Králové za pozemek označený jako p.p.č. 23 o výměře 54.379 m<sup>2</sup>, v k.ú. Semtín ve vlastnictví statutárního města Pardubice, IČO 00274046
3. prodat pozemek označený jako p.p.č. 958/1 o výměře 1.370 m<sup>2</sup> v k.ú. Svítkov
4. pronajmout pozemek označený jako p.p.č. 958/1 o výměře 1370 m<sup>2</sup> v k.ú. Svítkov
5. dát do výpůjčky pozemek označený jako p.p.č. 958/1 o výměře 1.370 m<sup>2</sup> v k.ú. Svítkov
6. pronajmout část pozemku označeného jako p.p.č. 653/66 o výměře 22 m<sup>2</sup> v k.ú. Svítkov
7. prodat část pozemku označeného jako p.p.č. 653/66 o výměře cca 22 m<sup>2</sup> v k.ú. Svítkov, která bude upřesněna geometrickým plánem po schválení v orgánech města
8. dát do výpůjčky pozemky označené jako p.p.č. 88/1 o výměře 4.021 m<sup>2</sup> a p.p.č. 88/4 o výměře 4.918 m<sup>2</sup>, vše v k.ú. Opočíněk
9. změny podmínek v nájemní smlouvě č. NS\_1793/MO3 uvedených v čl. III smlouvy (platební podmínky) na pronájem pozemku označeného jako st.p.č. 1095 k.ú. Studánka
10. směnit část pozemku označeného jako p.p.č. 2462/1 o výměře cca 197 m<sup>2</sup> v k.ú. Pardubice, která bude upřesněna geometrickým plánem po schválení v orgánech města, ve vlastnictví statutárního města Pardubice za část pozemku označeného jako p.p.č. 3886 o výměře cca 123 m<sup>2</sup> v k.ú. Pardubice, která bude upřesněna geometrickým plánem po schválení v orgánech města, ve vlastnictví spolku TJ Tesla Pardubice, z.s., IČO 00527483

11. vydat souhlas vlastníka pozemku označeného jako p.p.č. 134/140 v k.ú. Pardubice s vybudováním sjezdu na pozemek označený jako st.p.č. 956 v k.ú. Pardubice
12. pronajmout části pozemků označených jako p.p.č. 2255/13 o výměře 23 m<sup>2</sup> a p.p.č. 2155/9 o výměře 7 m<sup>2</sup>, vše v k.ú. Pardubice
13. dát do výpůjčky pozemky označené jako p.p.č. 2685/4 o výměře 5 m<sup>2</sup> v k.ú. Pardubice
14. prodat část pozemku označeného jako p.p.č. 3718/3 o výměře cca 6 m<sup>2</sup> v k.ú. Pardubice, která bude upřesněna geometrickým plánem po schválení v orgánech města

Platby a ceny pozemků budou stanoveny v souladu se Zásadami pro nakládání s pozemky a pro umístování reklamních zařízení na pozemcích a stavbách ve vlastnictví statutárního města Pardubice, které jsou umístěny na webových stránkách města

<https://www.pardubice.eu/formulare?department%5B0%5D=Odbor+majetku+a+investic>

K uvedeným záměrům se lze vyjádřit nebo podat jiné písemné nabídky písemně na adresu: Magistrát města Pardubic, Odbor majetku a investic, U Divadla 828, 530 21 Pardubice do 31. 5. 2024.

Datum vyvěšení: 15. 5. 2024

Datum sejmutí: 31. 5. 2024

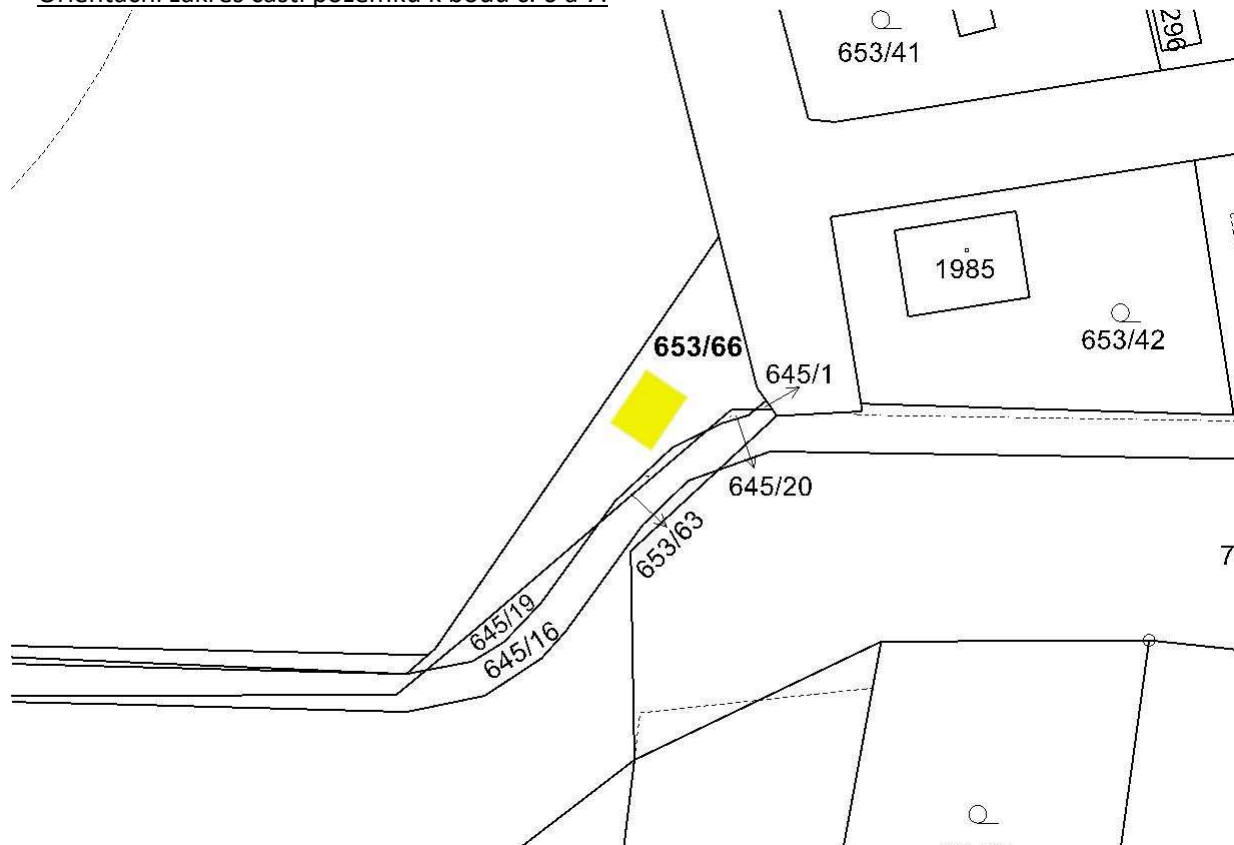
Ing. Miroslav Macela  
vedoucí oddělení

Č.j.: MmP /2024

Orientační zákres části pozemku k bodu č. 1:

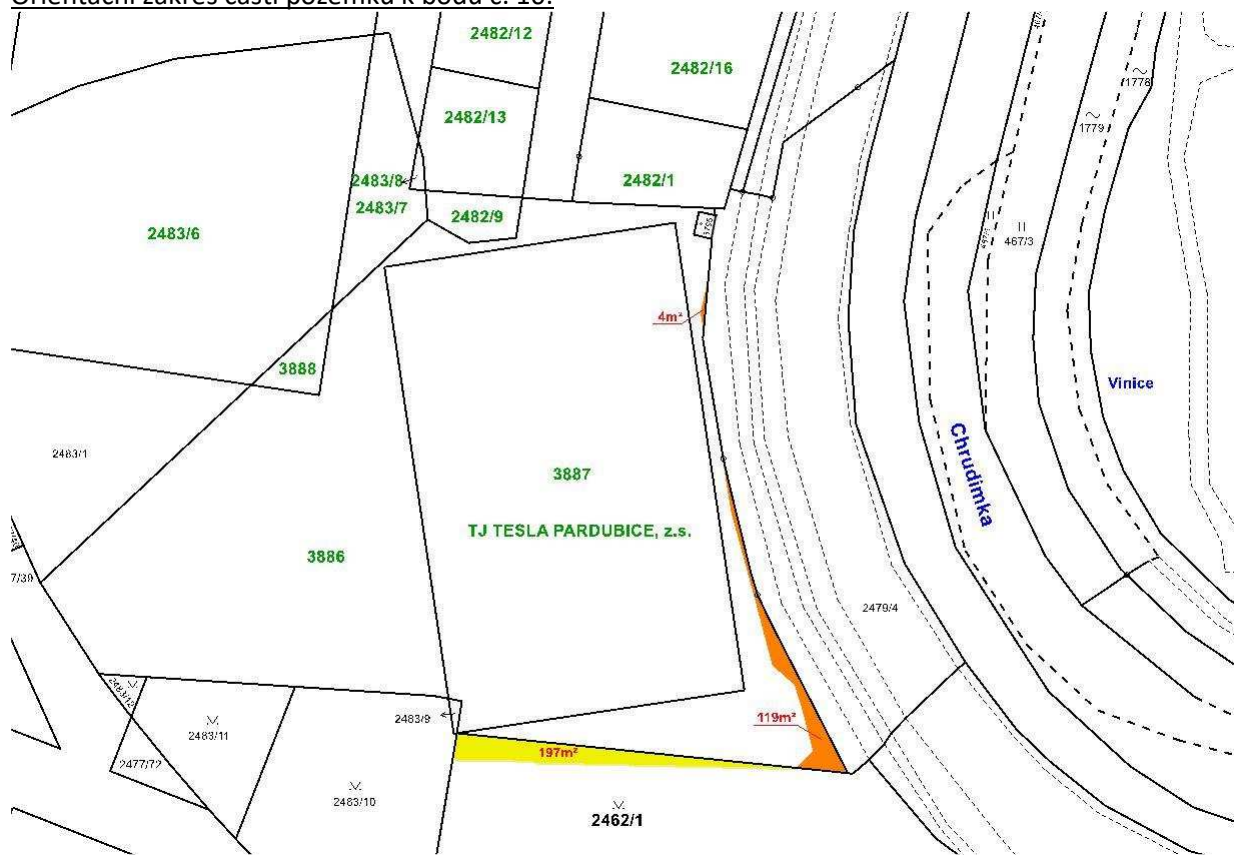


Orientační zákres části pozemku k bodu č. 6 a 7:



Č.j.: MmP /2024

Orientační zákres části pozemku k bodu č. 10:

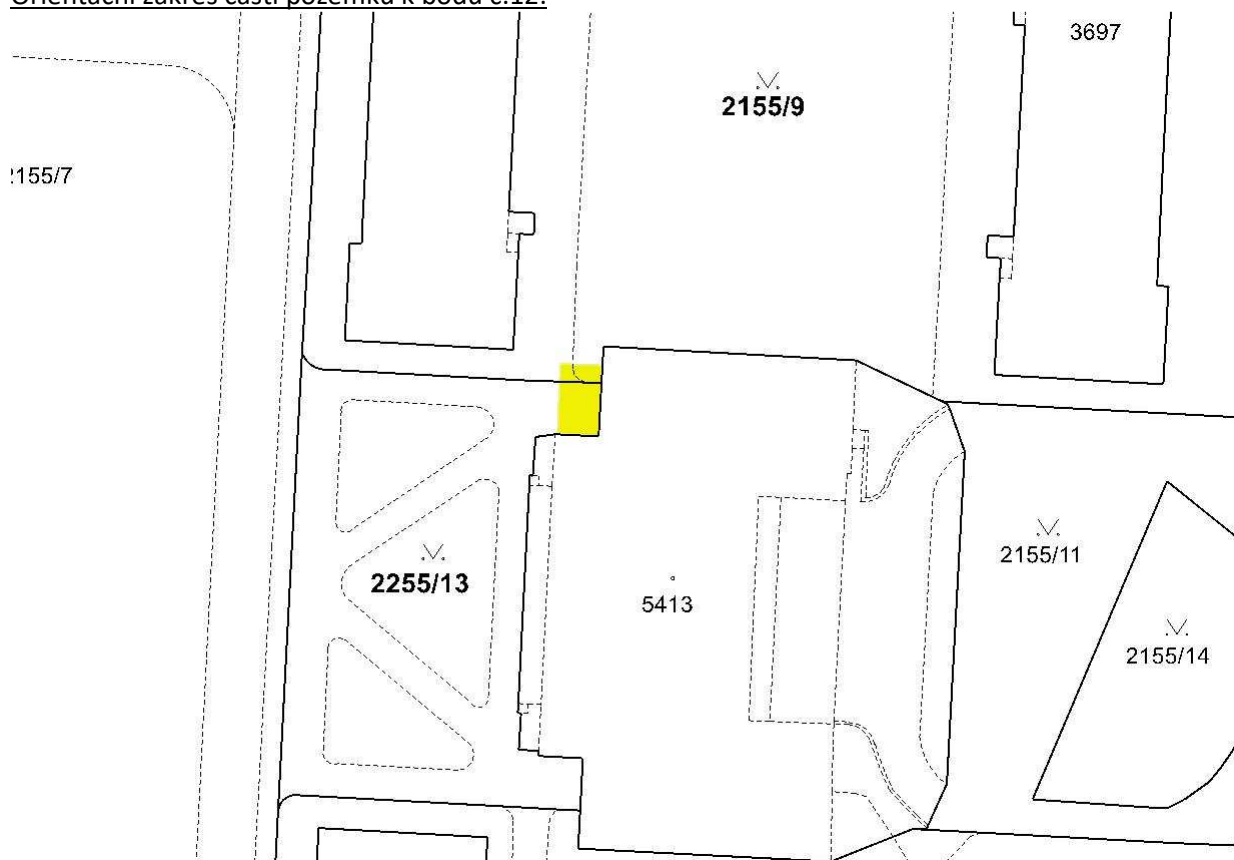


Orientační zákres části pozemku k bodu č. 11:



Č.j.: MmP /2024

Orientační zakres části pozemku k bodu č.12:



Orientační zakres části pozemku k bodu č. 13:



Č.j.: MmP /2024

Orientační zakres části pozemku k bodu č. 14:

