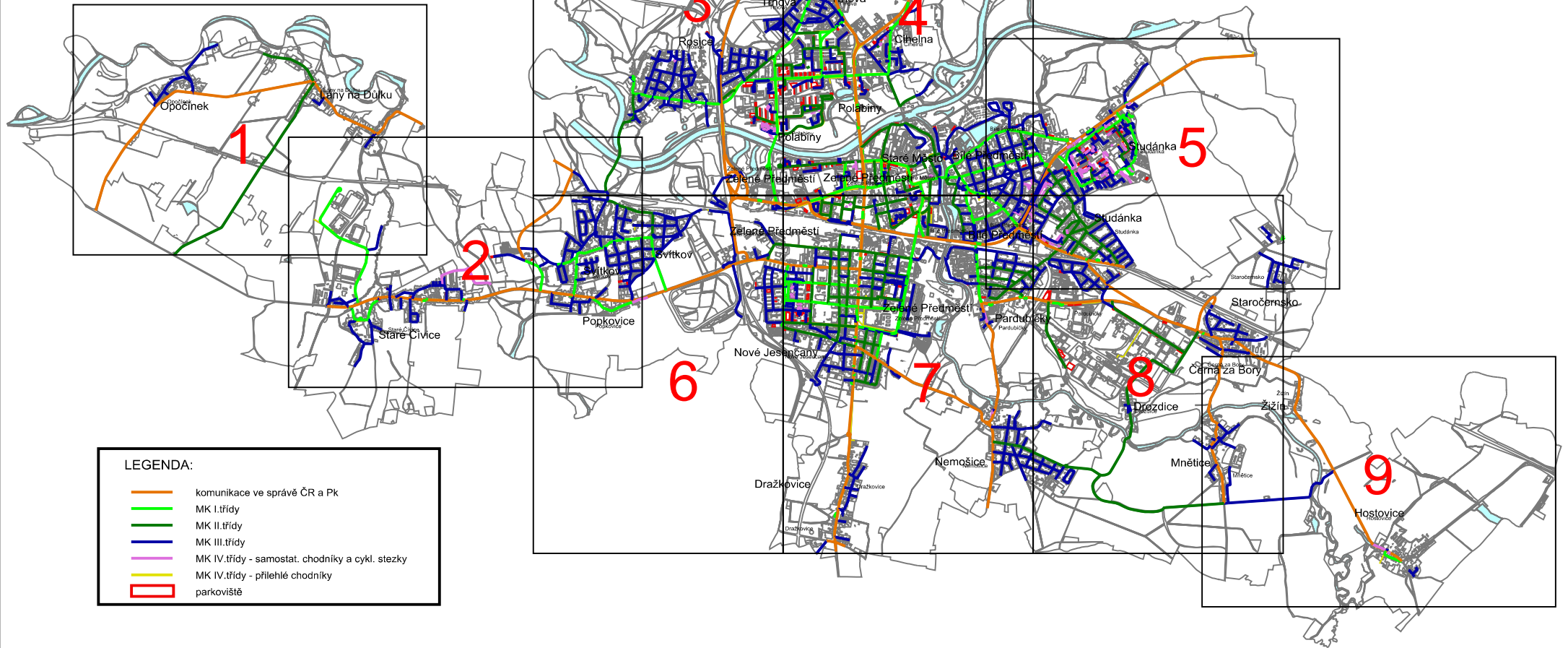


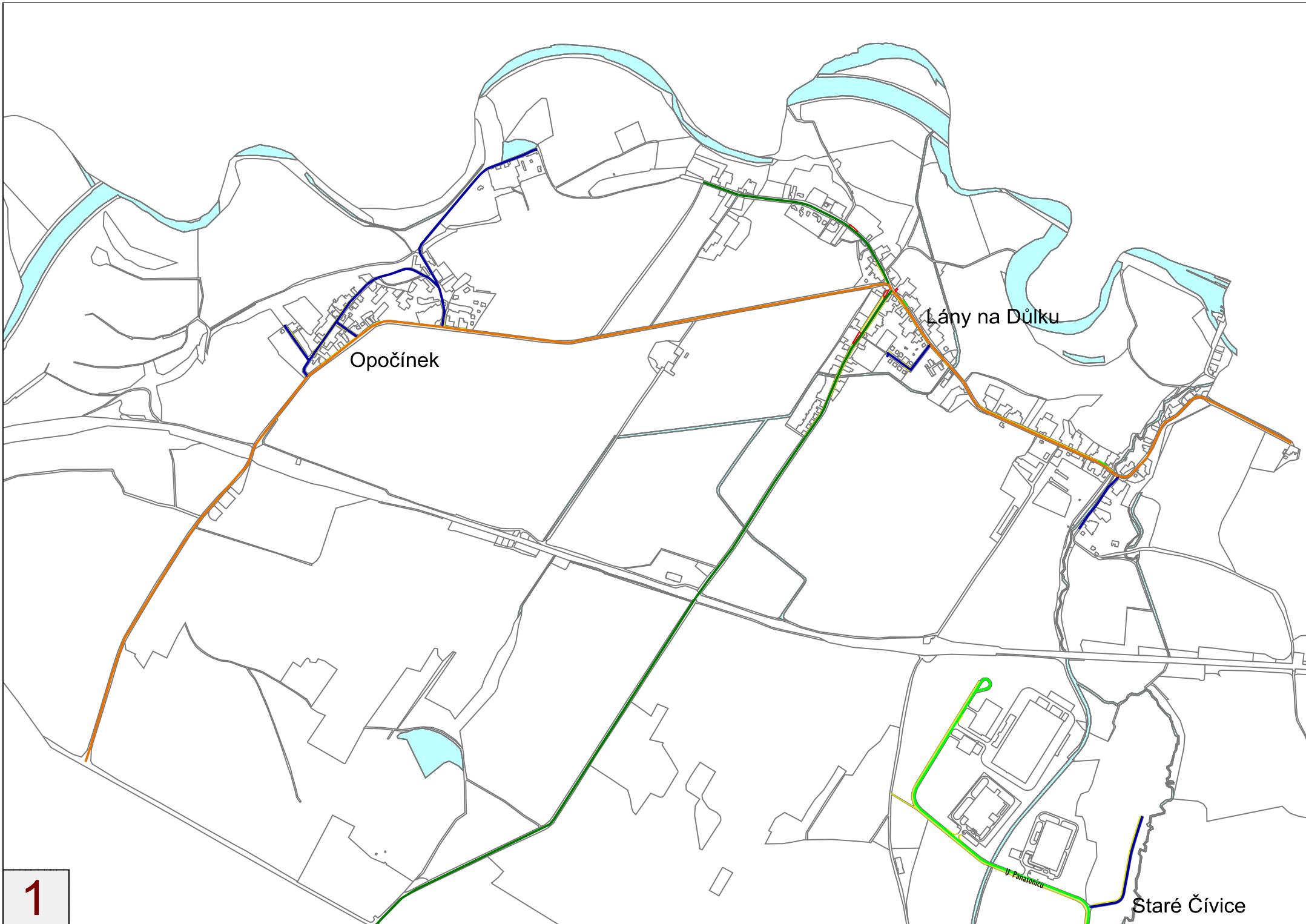
II. Grafické vymezení pozemních komunikací na území města tvořících veřejná prostranství

PARDOBICE POZEMNÍ KOMUNIKACE

Klad listů

Měřítko listů
1 : 15 000



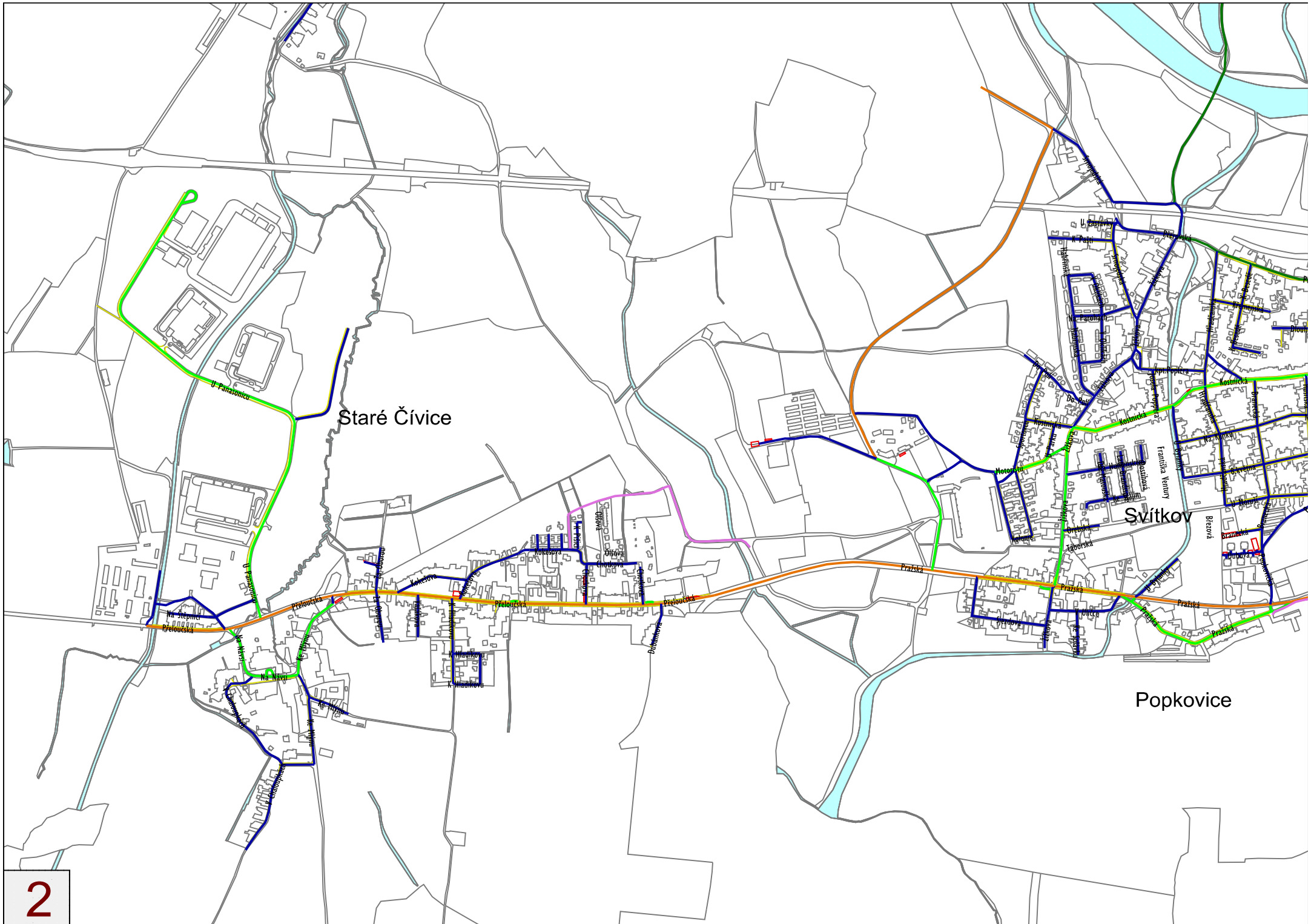


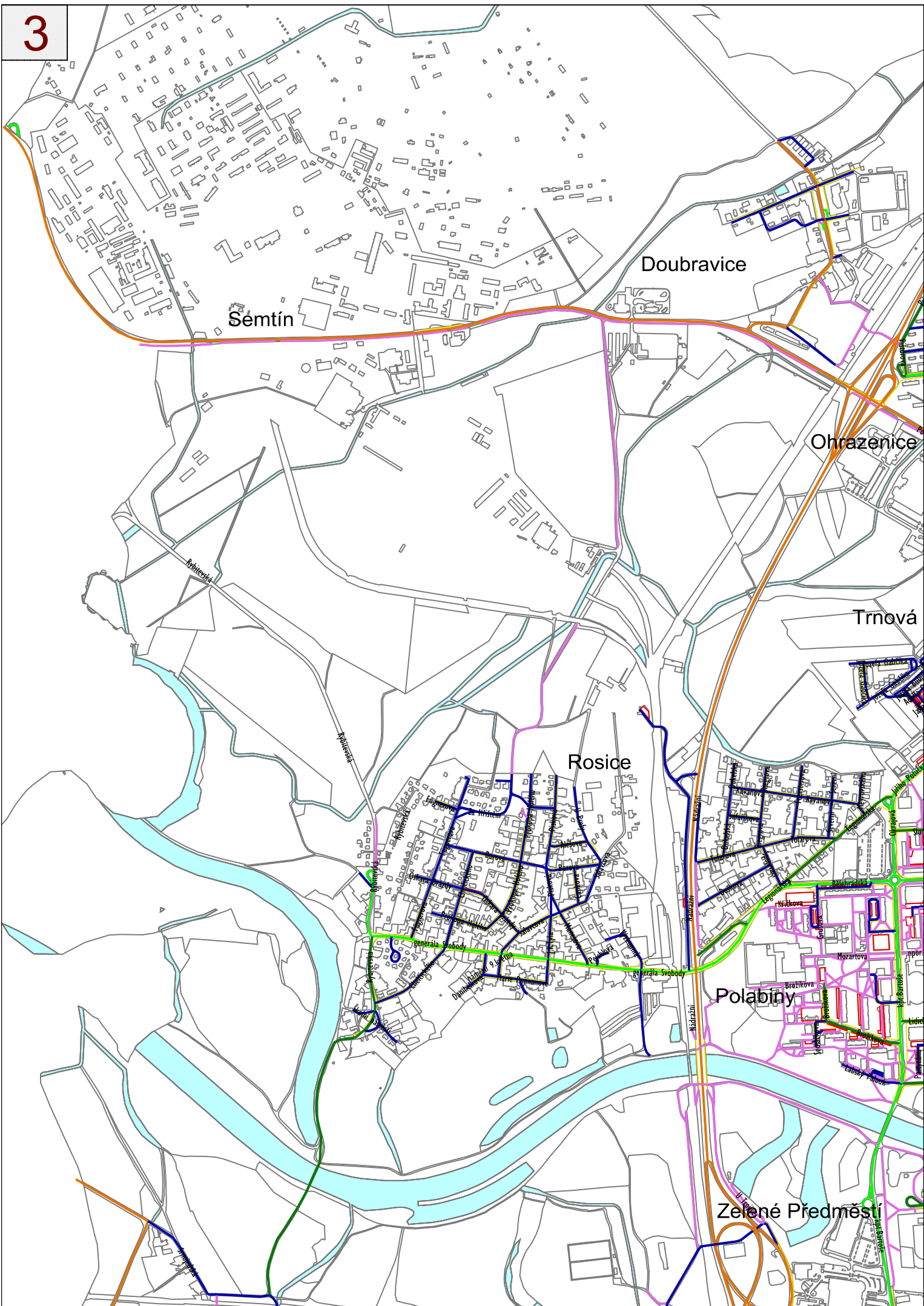
Opočíněk

Láňy na Důlku

Staré Čívce

U Panasonicu







Ohrazenice

Trnová

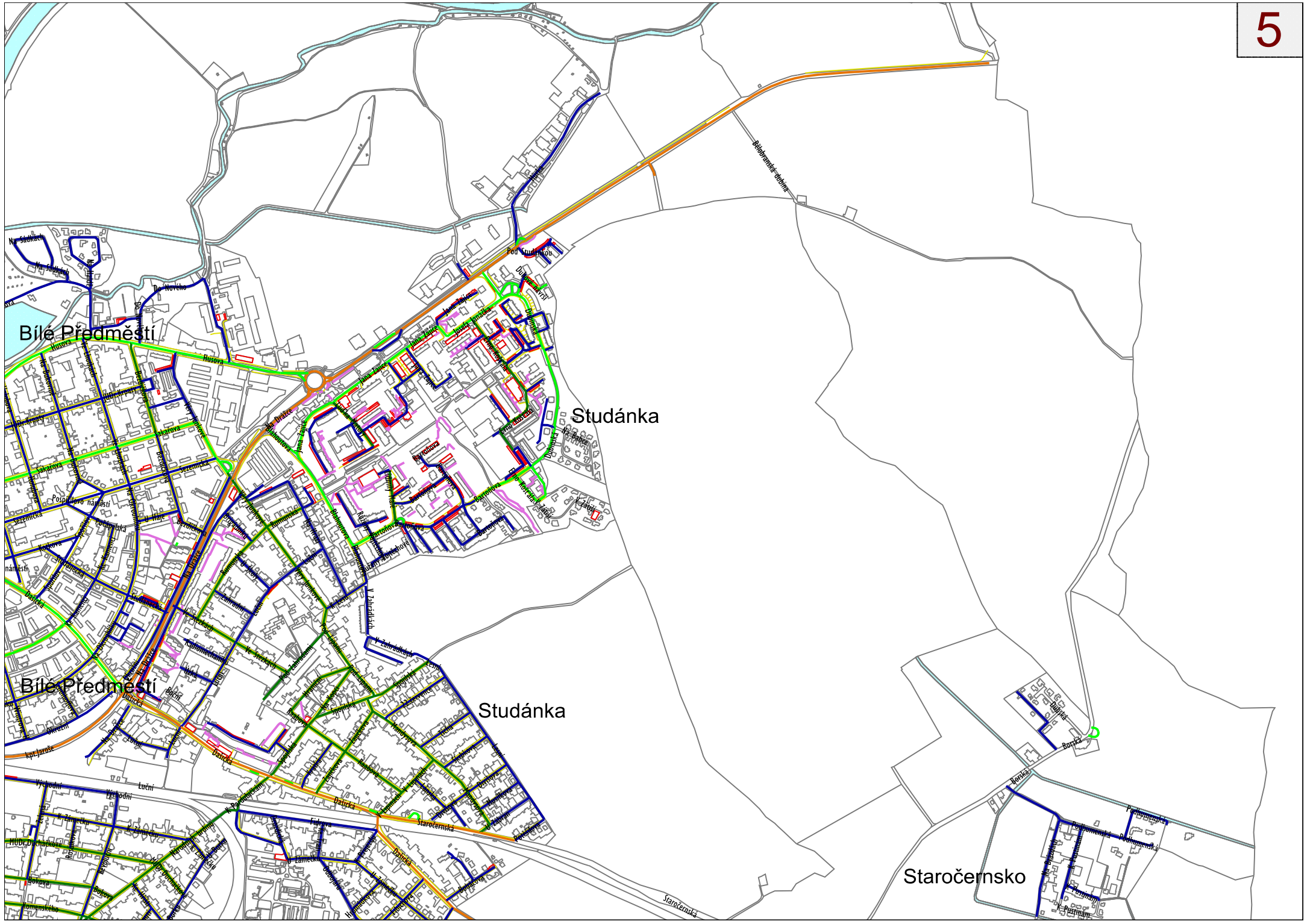
Cihelna

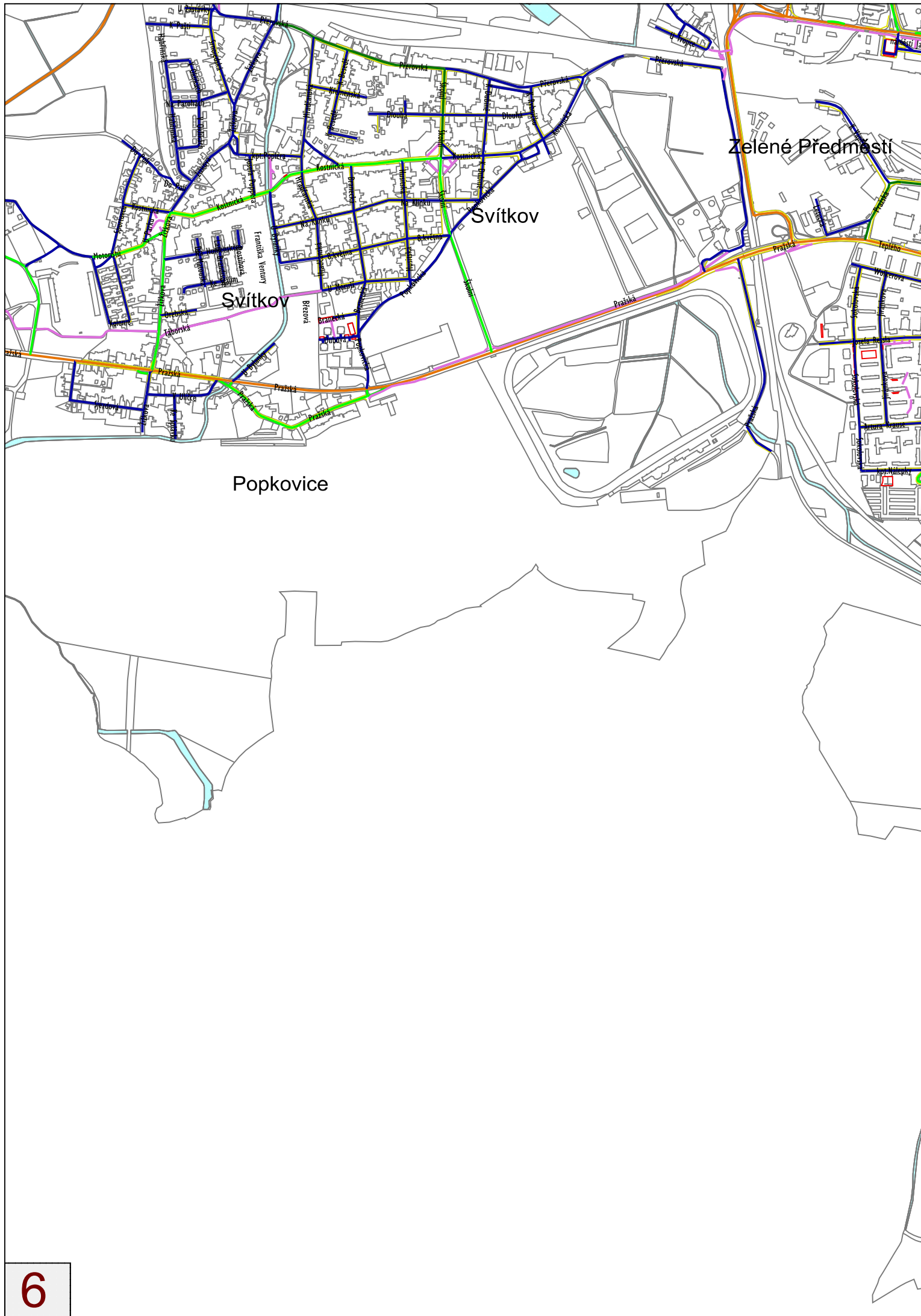
Polabiny

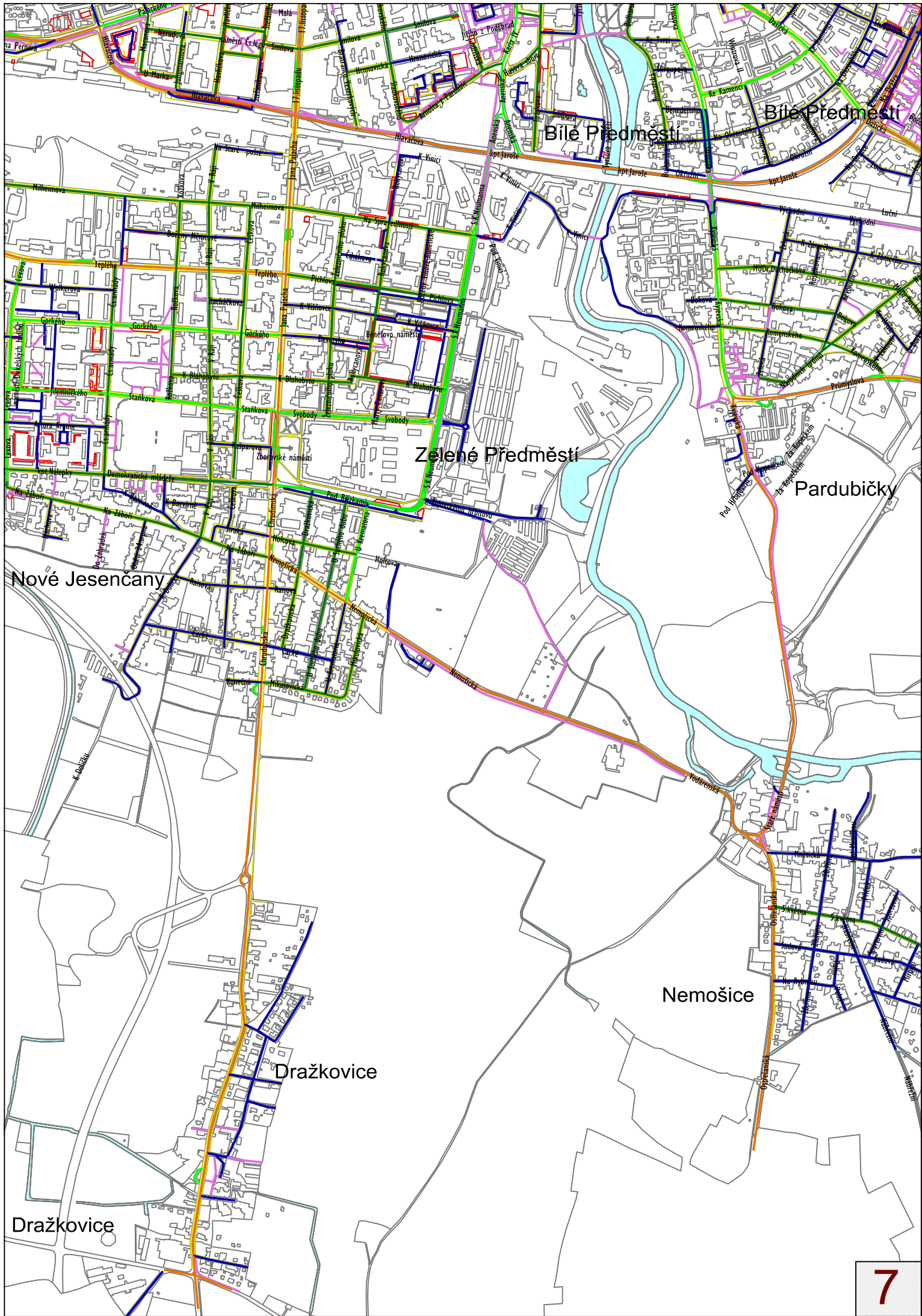
Bílé Předměstí

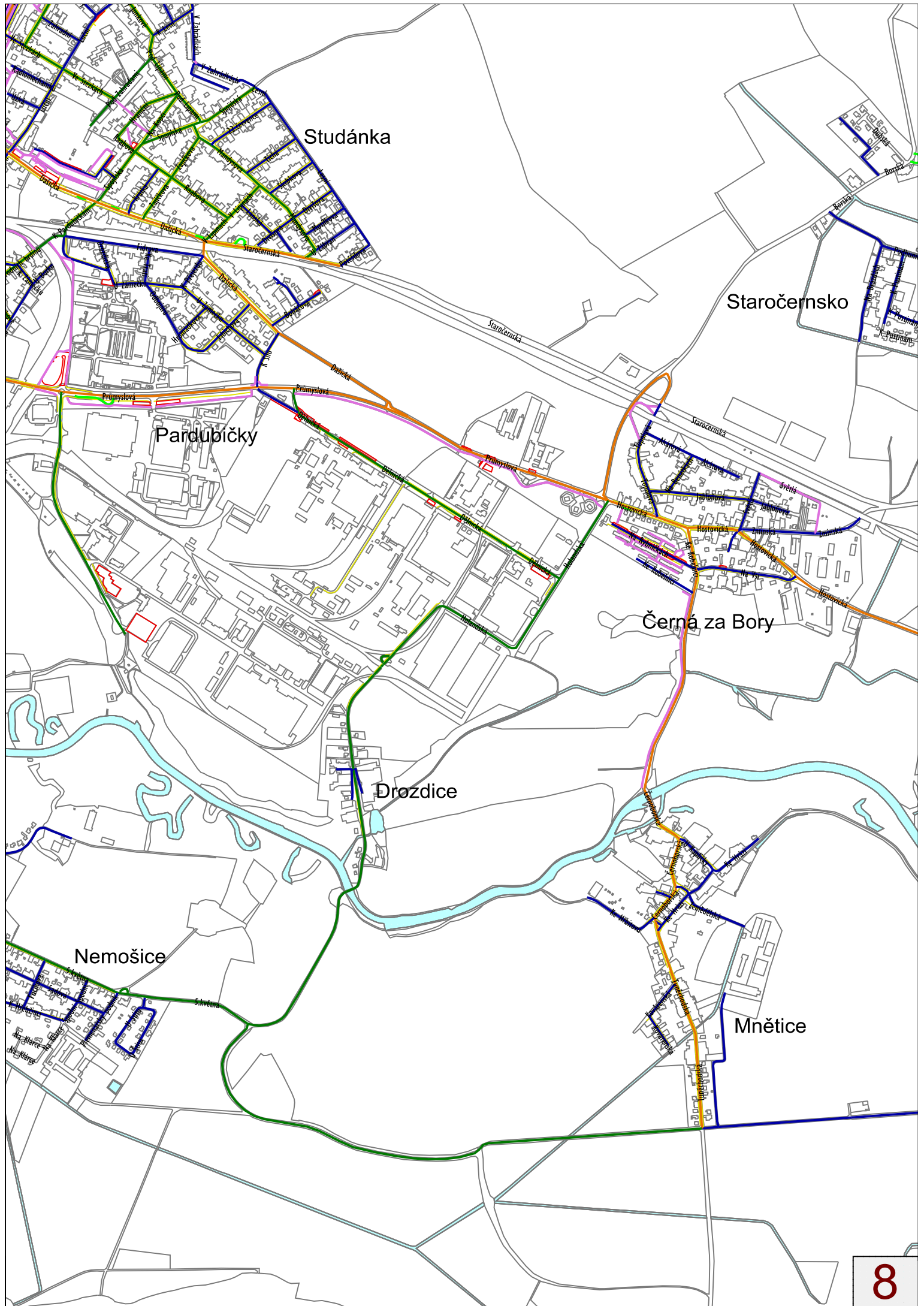
Staré Město

Zeléné Předměstí









Studánka

Staročernsko

Pardubičky

Černá za Bory

Drozdice

Nemošice

Mnětice

