








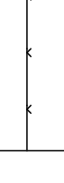










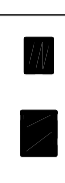



LEGENDA:

- | | | | | | | | | | |
|---|--|---|------------------------------------|---|----------------------------------|---|------------------------------------|---|------------------------|
|  | hranice řešeného území |  | hráště, sportoviště nové |  | místní komunikace stávající |  | komunikace pro pěší stávající |  | oplocení |
|  | objekty návrh |  | hráště, sportoviště rekonstruované |  | místní komunikace rekonstruované |  | komunikace pro pěší rekonstruované |  | zeleň vysoká stávající |
|  | objekty stávající |  | cyklostezky nové |  | místní komunikace nové |  | komunikace pro pěší nové |  | zeleň vysoká navržená |
|  | návrh etapizace |  | cyklostezky rekonstruované |  | místní komunikace rušené |  | komunikace pro pěší rušené |  | zeleň vysoká kácená |
|  | přístřešek na shromažďování TKO/na tříděný odpad |  | cyklostezky stávající | | | | | | |

