







I.B.5.2

-  HRANICE ŘEŠENÉHO ÚZEMÍ
-  PLOCHY A KORIDORY S MOŽNOSTÍ VYVLASTNĚNÍ  
I UPLATNĚNÍ PŘEDKUPNÍHO PRÁVA
-  WT01 KANALIZACE
-  WT02 VODOVODNÍ ŘÁDY
-  WDO1 OBSLUŽNÁ KOMUNIKACE
-  WDO2 VEŘEJNÉ PROSTRANSTVÍ

Pořizovatel: Magistrát města Pardubice Zpracovatel: ing.arch. Milan Vojtěch 11/2008 M 1 : 1 500

# II.B.5 – VÝKRES VEŘEJNĚ PROSPĚŠNÝCH STAVEB, OPATŘENÍ A ASANACÍ ÚP ROHOVLÁDOVA BĚLÁ