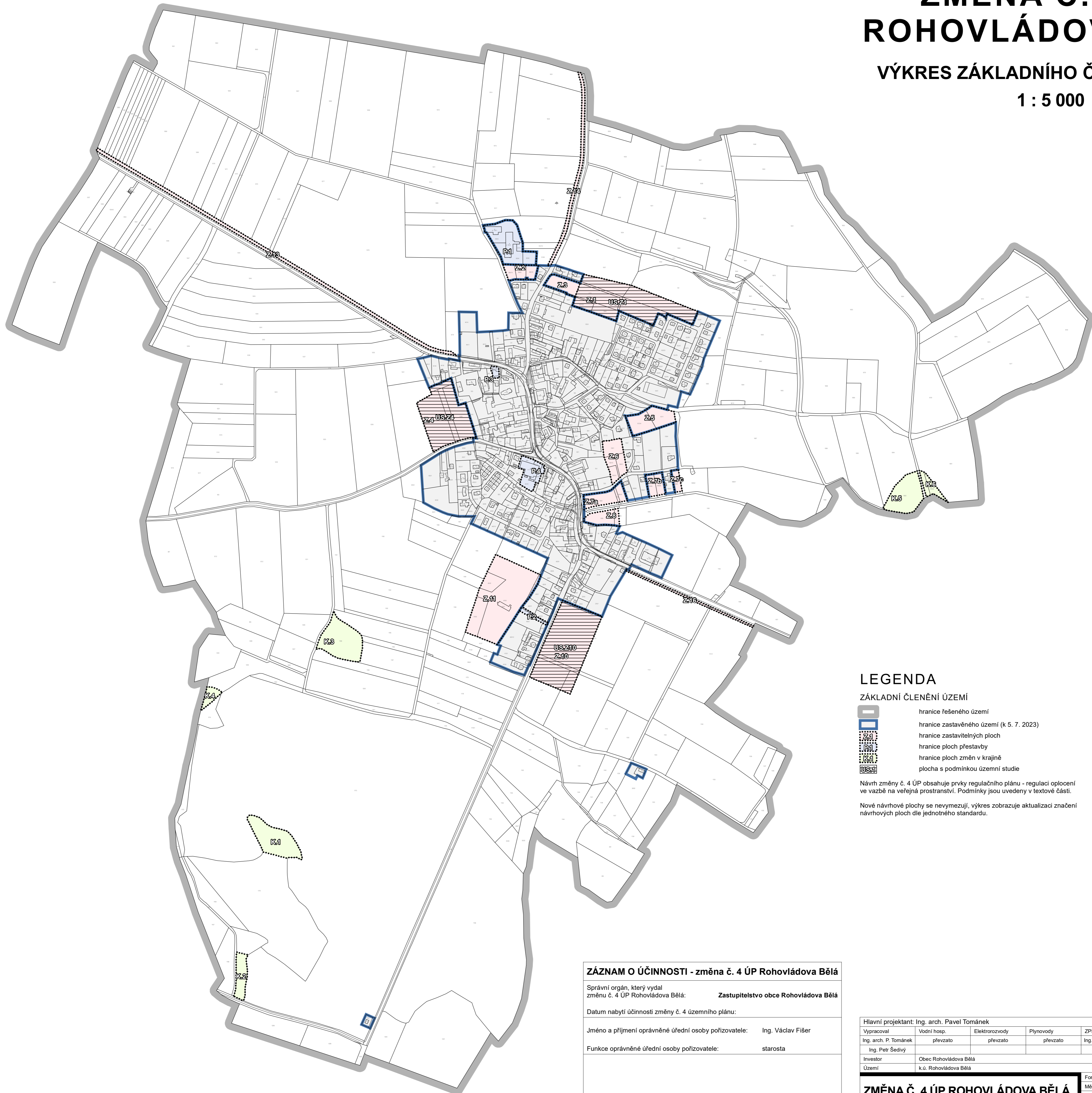








ZMĚNA Č. 4 ÚP ROHOVLÁDOVA BĚLÁ

VÝKRES ZÁKLADNÍHO ČLENĚNÍ ÚZEMÍ
1 : 5 000



LEGENDA

ZÁKLADNÍ ČLENĚNÍ ÚZEMÍ

-  hranice řešeného území
-  hranice zastavěného území (k 5. 7. 2023)
-  hranice zastavitelných ploch
-  hranice ploch přestavby
-  hranice ploch změn v krajině
-  plocha s podmínkou územní studie

Návrh změny č. 4 ÚP obsahuje prvky regulačního plánu - regulaci oplocení ve vazbě na veřejná prostranství. Podmínky jsou uvedeny v textové části.

Nové návrhové plochy se nevymezují, výkres zobrazuje aktualizaci značení návrhových ploch dle jednotného standardu.

ZÁZNAM O ÚČINNOSTI - změna č. 4 ÚP Rohovládova Bělá

Správní orgán, který vydal změnu č. 4 ÚP Rohovládova Bělá: **Zastupitelstvo obce Rohovládova Bělá**

Datum nabytí účinnosti změny č. 4 územního plánu:

Jméno a příjmení oprávněné úřední osoby pořizovatele: Ing. Václav Fišer

Funkce oprávněné úřední osoby pořizovatele: starosta

otisk úředního razítka

podpis

Hlavní projektant: Ing. arch. Pavel Tománek					
Vypracoval	Vodní hosp.	Elektroinženýring	Plynovody	ZPF	ÚSES
Ing. arch. P. Tománek	převzato	převzato	převzato	Ing. arch. P. Tománek	převzato
Ing. Petr Šedivý					
Investor	Obec Rohovládova Bělá				
Území	k.ú. Rohovládova Bělá				
ZMĚNA Č. 4 ÚP ROHOVLÁDOVA BĚLÁ				Formát	
				Měřítko	1 : 5 000
				Stupeň	ÚPD
				Datum	05/2024
				Zak. číslo	226/23
				Část	
VÝKRES ZÁKLADNÍHO ČLENĚNÍ ÚZEMÍ					

