VÝŘEZ A

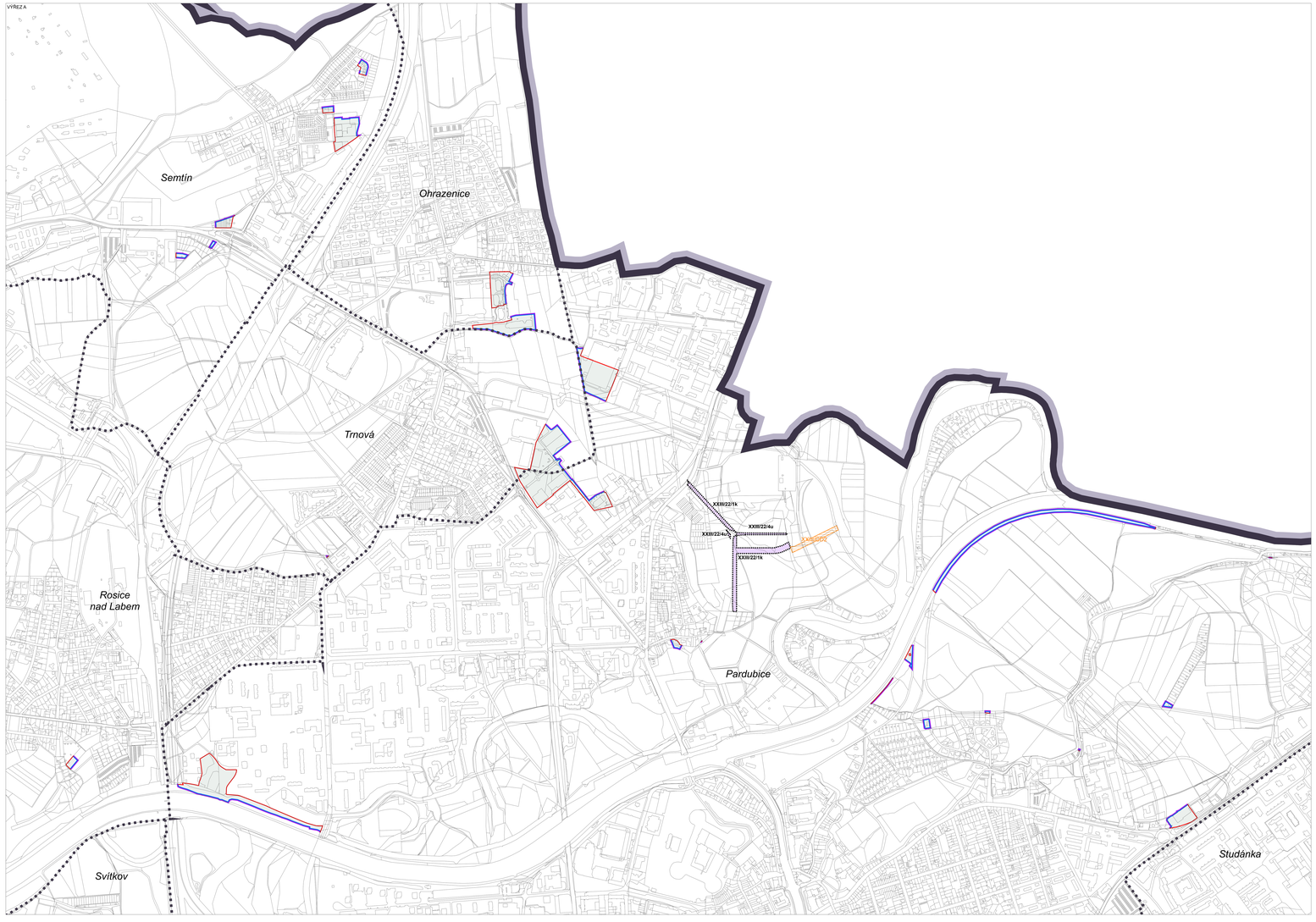

VÝŘEZ E

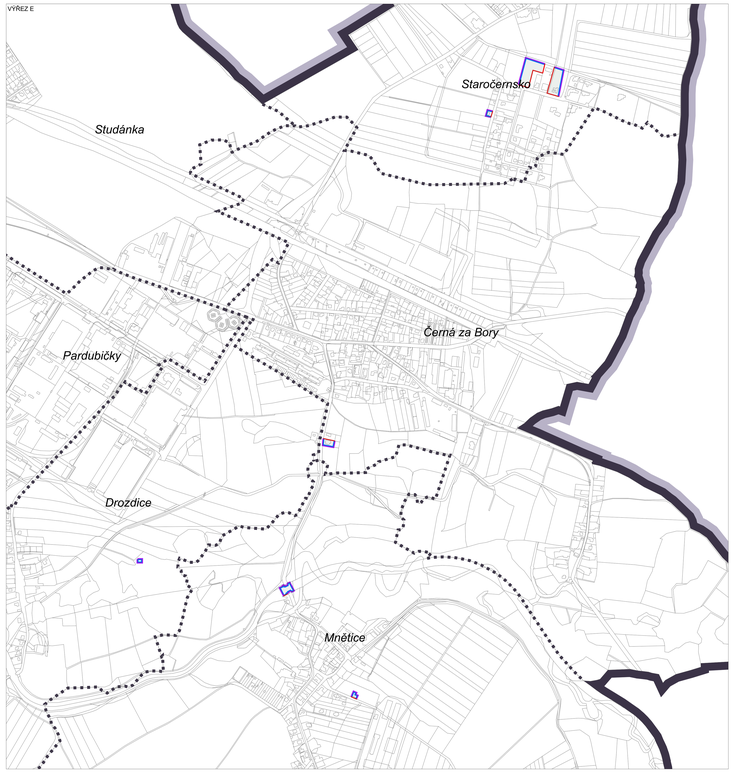

VÝŘEZ F

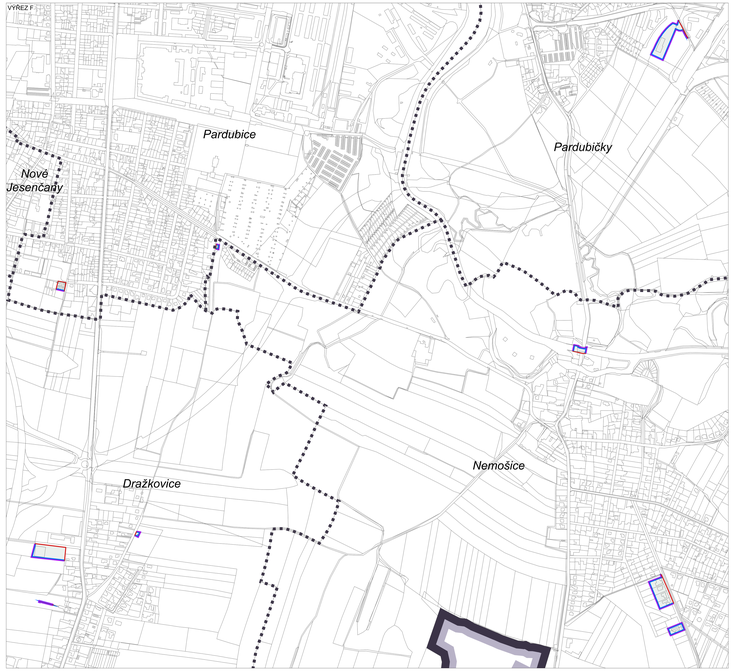

VÝŘEZ B

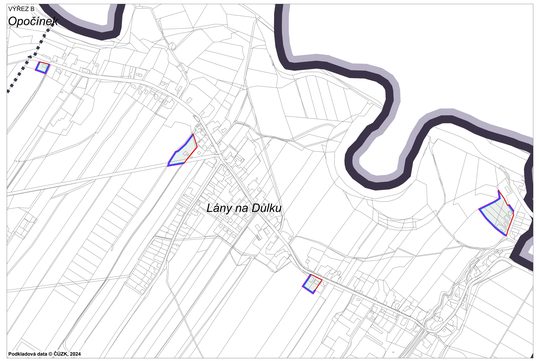

VÝŘEZ C

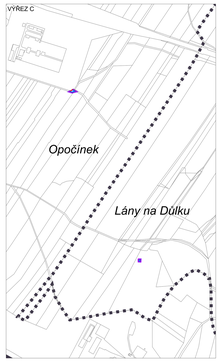

VÝŘEZ D

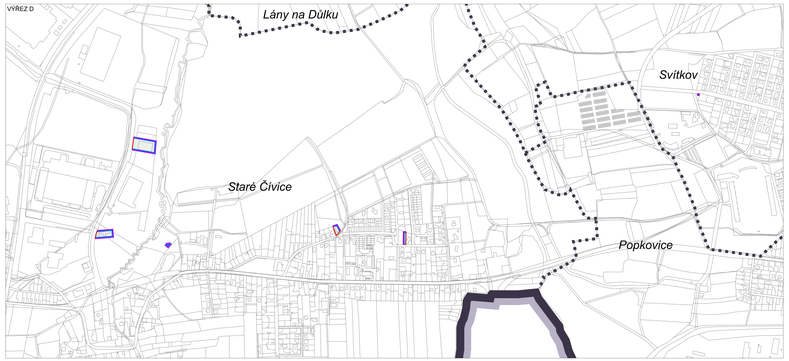

Podkladová data © ČÚZK, 2024

ZÁKLADNÍ ČLENĚNÍ

ÚSES	ZCHS	ZÚ	ZÓNY	ZÁSTAVBY

- Uzavřené vyhl.
- Hranice správního území
- Hranice řešeného území
- Hranice zastavěného území (aktualizace ke dni 30. 9. 2024)
- Hranice zastavitelného území (platná ke dni 30. 9. 2024)
- Hranice katastrálního území
- Zastavitelná plocha
- 125/o Označení ploch změn (nevložené plochy, plochy navržené ke změně využití)
- Koridor dopravní infrastruktury

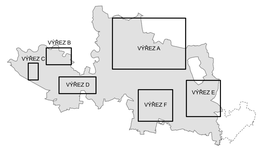

ZÁZNAM O ÚČINNOSTI

pořizovatel

Magistrát města Pardubice, Odbor hlavního architekta, Oddělení územního plánování

otisk úředního razítka

podpis oprávněné úřadní osoby pořizovatele

pořizovatel, zřízené k výkonu samostatné úřadní osoby pořizovatele

Mgr. David Schaffer, vedoucí oddělení územního plánování

datum nabytí účinnosti změny územního plánu

XXXX

0 250 500 750 m

XXIII. ZMĚNA ÚZEMNÍHO PLÁNU MĚSTA PARDUBICE

stupeň

NÁVRH PRO VEŘEJNÉ PROJEDNÁNÍ

název výkresu

VÝKRES ZÁKLADNÍHO ČLENĚNÍ ÚZEMÍ

číslo výkresu

1

zadavatel

Statutární město Pardubice, Perštýnské náměstí 1, 530 21 Pardubice

zhotovitel

Magistrát města Pardubice, odbor hlavního architekta, Štrossova 44, 530 21 Pardubice

zodpovědný projektant

Ing. arch. David Wittassek, autorizovaný architekt ČKA č. 03 078

otisk autorizačního razítka

podpis autorizované osoby

spolupracovali (jmena)

Jiří Řezák, Pavel Farda, Veronika Šindlerová, Václav Hoffman

datum

říjen 2024

měřítko

1 : 5 000