













LEGENDA:

-  HRANICE ŘEŠENÉHO ÚZEMÍ
-  ZASTAVĚNÉ ÚZEMÍ K 31.05.2020
-  ZASTAVITELNÉ PLOCHY
-  PLOCHY PŘESTAVBY
-  PLOCHY ZMĚN V KRAJINĚ
-  BV BYDLENÍ V RODINNÝCH DOMECH venkovské
-  VD VÝROBA A SKLADOVÁNÍ drobná a řemeslná výroba
-  DS DOPRAVNÍ INFRASTRUKTURA – silniční
-  W PLOCHY VODNÍ A VODOHOSPODÁŘSKÉ
-  NL PLOCHY LESNÍ
-  X PLOCHY SPECIFICKÉ
-  LOKÁLNÍ BIOKORIDOR

ZMĚNA Č.2 ÚP ROHOVLÁDOVA BĚLÁ

HLAVNÍ VÝKRES

POŘIZOVATEL: MAGISTRÁT MĚSTA PARDUBIC	DATUM: 06./2020	2
ZPRACOVATEL: ING.ARCH.MILAN VOJTĚCH	MĚŘÍTKO: 1:5 000	