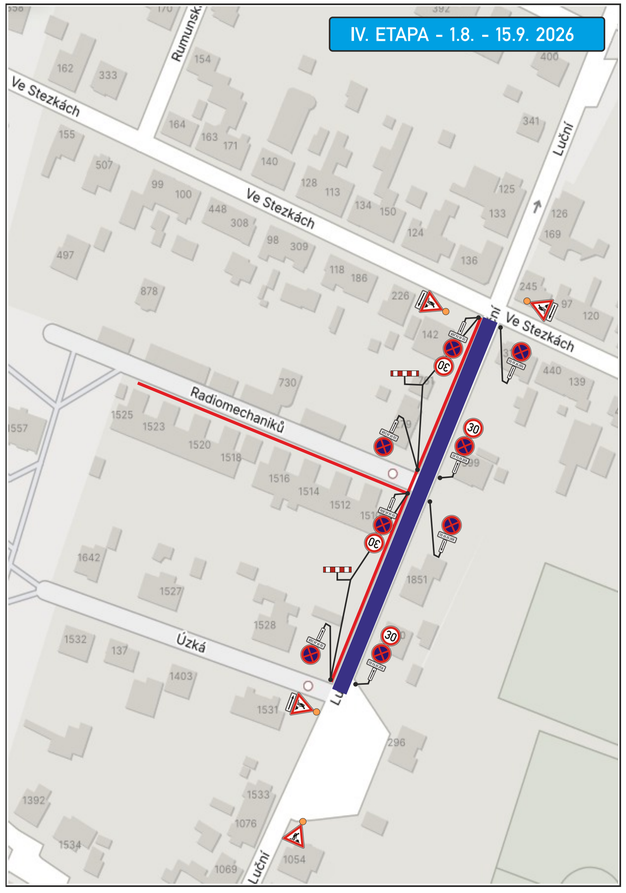

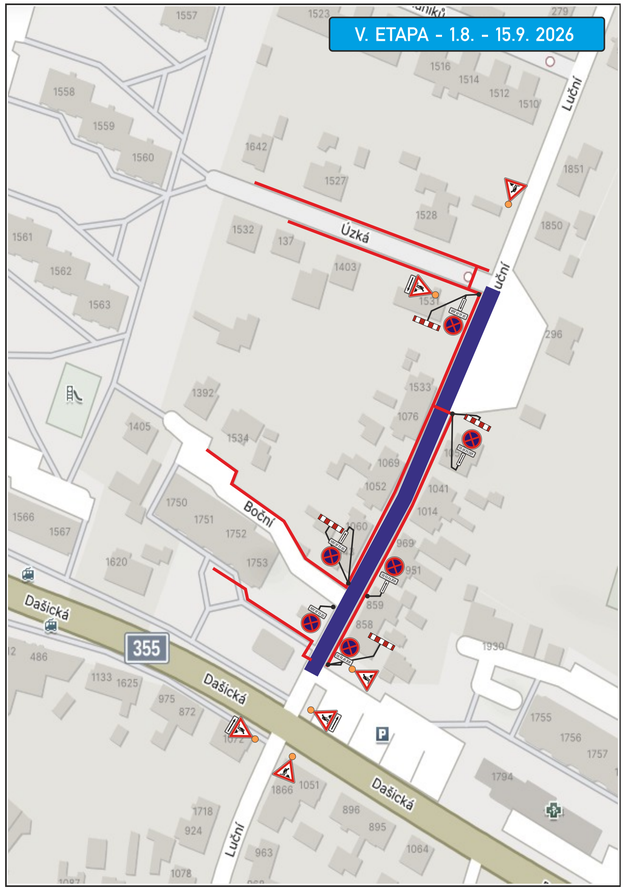

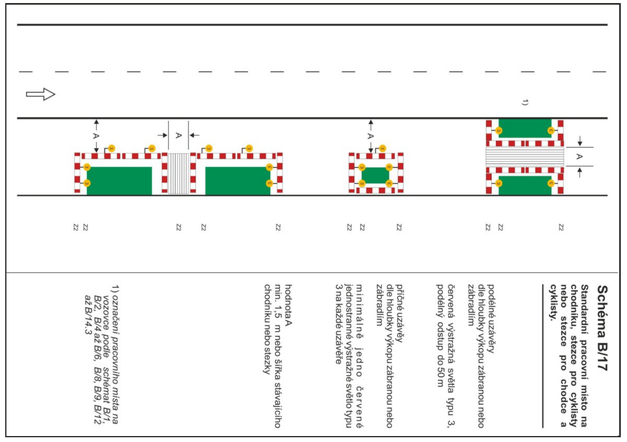

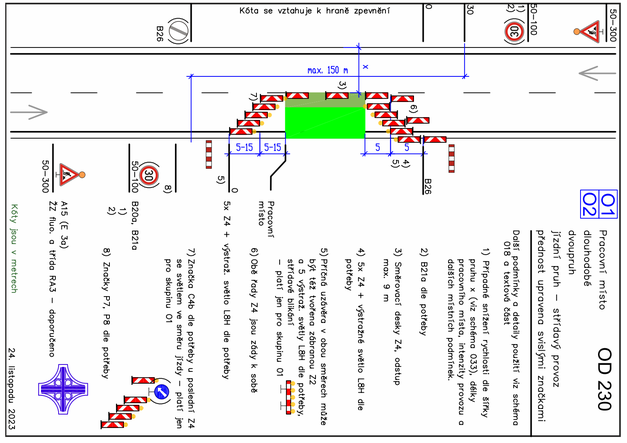

TECHNICKÁ ZPRÁVA:

Navržená přechodná úprava provozu řeší dopravní situaci při výstavbě optické sítě v Pardubicích (okr. Pardubice).
Návrh DIO je v souladu s příručkou pro označování pracovních míst na dálnicích a silnicích, I. díl všeobecná část a schematická řada O. Jako základní je navrženo schéma OD 230 a B17/TP 66 pro výkopové práce na chodníku.
DZ B28 budou osazeny 5 pracovních dní před zahájením prací.
Práce budou probíhat po jednotlivých ulicích.
V ulici Luční zůstane vždy jeden chodník průchozí.

PRACOVNÍ MÍSTO OD 230
TRASA VÝKOPU

Souhlasíme s návrhem přechodné úpravy provozu, uzavírkou a zvláštním užíváním.
Zároveň se vzdáváme práva vyjádřit se k podkladům rozhodnutí ve smyslu § 36 odst. 3 správního řádu.

Objednatel:

MAPING

Autor projektu	DIOZ - dopravní značení	
Kreslil	Jaroslav Michek - 777 814 646	
Kraj: Pardubický	Okres: Pardubice	Obec: Pardubice

Akce:

SÍDLIŠTĚ DUBINA, PARDUBICE
VÝSTAVBA OPTICKÉ SÍTĚ
1.8. – 15.9. 2026

DIOZ DOPRAVNÍ ZNAČENÍ
Jaroslav Michek
Polizy 4, 503 26 Chice
tel. + 420 777 814 646,
e-mail: info@dioz.cz
www.dioz.cz
IČO: 68461135
DIČ: CZ6709060347

Datum	03/2026
Stupeň PD	DIO
Měřítko	-
Formát	4xA4