










LEGENDA

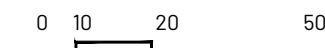
-  Hranice řešeného území
-  Hranice a plochy parcel
-  Zástavba
-  Stávající sřeviny

STÁVAJÍCÍ SÍTĚ TECHNICKÉ INFRASTRUKTURY

-  Silnoproudý podzemní kabel
-  Podzemní síť veřejného osvětlení
-  Vodovod
-  Splašková kanalizace
-  Plynovod

NAVRHOVANÉ SÍTĚ TECHNICKÉ INFRASTRUKTURY

-  Silnoproudý podzemní kabel
-  Podzemní síť veřejného osvětlení
-  Optický kabel
-  Vodovod
-  Čerpací stanice tlakové kanalizace
-  Tlaková kanalizace
-  Splašková kanalizace
-  Dešťová kanalizace



PANORAM
atelier krajinné architektury

Ing. Jana Kohlová
Vrbová 960, 251 68 Všedobrovice, Kamenice
+420 603 801 860

AKCE

Stará vojenská plovárna v Pardubicích

INVESTOR

Statutární město Pardubice
Pernštýnské náměstí 1
530 02 Pardubice

VEDOUcí PROJEKTANT

Ing. Jana Kohlová

AUTORSKÝ NÁVRH

Ing. Jana Kohlová
Ing. Aneta Bartáková
Ing. Lenka Černožorská

ZODPOVĚDNÝ PROJEKTANT
PROFESE

Ing. Jana Kohlová

STUPEŇ DOKUMENTACE

ÚZEMNÍ STUDIE

OBSAH

B07 NÁVRH ŘEŠENÍ TECHNICKÉ INFRASTRUKTURY

ZAKÁZKOVÉ Č.	MÉRITKO	FORMÁT	PARÉ Č.
97/2023	1:2000	2xA4	
DATUM	PŘÍLOHA Č.		
06/2024	B07		

© INFORMACE OBSAŽENÉ VE VÝKRESECH JSOU CHRÁNĚNY AUTORSKÝM ZÁKONEM