



Sp. zn.: SÚ 17190/2026/DUB

Č.j.: MmP 103521/2026

Vyřizuje: Vladimíra Dubravčíková, tel.: +420466859149

oprávněná úřední osoba, 340.00, V/10

Pardubice, dne 1.6.2026



S00BX02YZHPH

VEŘEJNÁ VYHLÁŠKA

ROZHODNUTÍ

POVOLENÍ STAVBY

Výroková část:

Magistrát města Pardubice, stavební úřad, jako stavební úřad příslušný podle § 30 odst. 3 písm. a) a § 34a zákona č. 283/2021 Sb., stavební zákon, ve znění pozdějších předpisů (dále jen "stavební zákon"), v řízení o povolení záměru přezkoumal podle § 182 až 192 stavebního zákona žádost, kterou dne 23.1.2026 podal

**CETIN a.s., IČO 04084063, Českomoravská 2510, 190 00 Praha 9-Libeň,
kterého zastupuje ZLINPROJEKT a.s., IČO 25519662, Pod Šternberkem 306, Louky, 763 02
Zlín 4**

(dále jen "stavebník"), a po posouzení záměru podle § 193 stavebního zákona:

I. Podle § 197 a 211 stavebního zákona

p o v o l u j e

stavbu:

**Stavba technické infrastruktury
FTTX_RD_LBOHPU001_Lázně Bohdaneč_Pardubice - VHCN
Lázně Bohdaneč**

(dále jen "stavba") na pozemku parc. č. 839/1, 853/83, 854/1, 867/124, 867/149, 1096/1, 1096/3, 1120, 1123/2, 1124/1, 1124/2, 1131/1, 1142 v katastrálním území Lázně Bohdaneč.

Stavba obsahuje:

- V rámci akce FTTX_RD_LBOHPU001_Lázně Bohdaneč_Pardubi - VHCN, která je stavbou sítě VHCN ve smyslu čl. 2 bodu 2 směrnice Evropského parlamentu a Rady (EU) 2018/1972, je řešena výstavba nového podzemního komunikačního sdělovacího vedení spol. CETIN a.s. ve městě Lázně Bohdaneč, k.ú. Lázně Bohdaneč.
- V uvedené lokalitě budou vybudovány nové páteřní optické trasy včetně nadzemních rozvaděčů a kabelových komor. Pro pokládku nových optických kabelů bude proveden výkop kabelové rýhy v celkové délce 31 m v trasách viz. příložené situace. Do výkopů budou položeny nové optické kabely v ochranných HDPE trubkách a trubičkách.

II. Stanoví podmínky pro provedení stavby:

1. Stavba bude provedena podle projektové dokumentace, kterou vypracoval Ing. Přemysl Zlobický ČKAIT 1301720 v 10/2025 pod zak. č. ZP-9474/24; případné změny nesmí být provedeny bez předchozího povolení stavebního úřadu.

2. Stavebník oznámí stavebnímu úřadu termín zahájení stavby.
3. Stavba bude prováděna oprávněným zhotovitelem – stavebním podnikatelem. Před zahájením stavby sdělí stavebník stavebnímu úřadu název a IČO zhotovitele.
4. Stavba bude dokončena **do 2 let** od oznámení zahájení stavby dle podmínky č.2 tohoto rozhodnutí.
5. Stavebník oznámí stavebnímu úřadu fáze výstavby pro kontrolní prohlídky stavby:
 - a) Po dokončení stavby
6. Budou dodrženy podmínky vyjádření Města Lázně Bohdaneč MULB/04885/2025/OSMRM/PKu ze dne 24.11.2025, které stavebník obdržel:
 - a) dostatečným předstihu (30 dnů) před zahájením stavebních prací požádá zhotovitel stavebních prací o souhlas města Lázně Bohdaneč s prováděním stavebních prací.
 - b) V souhlasu města Lázně Bohdaneč budou uvedeny konkrétní podmínky pro provádění stavebních prací, které musí zhotovitel stavebních prací dodržet.
 - c) Na základě souhlasu vlastníka ohlásí zhotovitel stavebních prací min. 15 dnů předem užívání veřejného prostranství v souladu s Obecně závaznou vyhláškou o místním poplatku za užívání veřejného prostranství a uhradí místní poplatek.
7. Budou dodrženy souhlasného závazného stanoviska Ministerstva obrany, sekce majetková, odbor ochrany územních zájmů a státního odborného dozoru Čj. MO 752277/2025-1322 Sp.zn. 202573/2025-1322/OÚZBR ze dne 21.8.2025, které stavebník obdržel:
 - a) Při uzavírce či omeze ní silnic II/333 a II/211 požadujeme tuto skutečnost oznámit ReStřVD Hradec Králové minimálně 3 týdny předem včetně navržených objízdných tras k provedení zvláštních opatření. Kontaktní osoba: Kateřina Obermajerová, tel. 973 251 519, email: Katerina.Obermajerovak@mo.gov.cz
8. Budou dodrženy podmínky vyjádření EOP Distribuce ze dne 10.9.2025 zn. 307-25, které stavebník obdržel:
 - a) investor, stavebník nebo pověřená třetí osoba, je povinen respektovat vedení a ochranná pásma rozvodného tepelného zařízení dle zákona č. 458/2000 Sb. v platném znění, § 87.
 - b) Při provádění prací v ochranném pásmu nesmí dojít k ohrožení zařízení v majetku EOP Distribuce, jeho spolehlivosti a bezpečnosti provozu. Ochranné pásmo rozvodného tepelného zařízení činí 2,5 m od kraje vedení.
 - c) Před zahájením zemních prací v blízkosti uvedených podzemních sítí je nutné tyto sítě nechat vytyčit - vytyčení je nutné objednat nejméně 3 pracovní dny předem a písemně.
 - d) Pro upřesnění polohy a hloubky uložení rozvodného tepelného zařízení doporučujeme ověřit jeho polohu kopanou sondou
 - e) Pracovníci, kteří budou provádět zemní práce, musí být prokazatelně seznámeni s polohou sítí v majetku EOP Distribuce a.s.. Zemní práce do vzdálenosti 1 m od zařízení musí být prováděny ručně. Nesmí dojít k ohrožení zařízení v majetku EOP Distribuce, jeho spolehlivosti a bezpečnosti provozu.
 - f) V místech křížení a souběhu musí být vzhledem k stávajícímu energetickému zařízení dodrženy minimální vzdálenosti v souladu s ČSN 73 6005. Křížení inženýrských sítí provádět zásadně kolmo na zařízení. V místě křížení uložit vedení na náklady investora do chráničky (např.KOPOFLEX). Provedení křížení protlakem, musí být provedeno písemně schváleným způsobem EOP Distribuce před zahájením. Provedení křížení musí před zakrytím zkontrolovat (technik DT JIH p. Harvalík 724 010 425). O povolení křížení a provedené kontrole bude sepsán zápis do stavebního deníku.
 - g) Musí zůstat zachovaný přístup k rozvodnému tepelnému zařízení v majetku EOP Distribuce a.s.. Veškeré stavby nebo zařízení přímo umístěné na rozvodném tepelném zařízení musí být snadno demontovatelné. Případnou demontáž před plánovanou rekonstrukcí provede na vyzvání EOP vlastník nemovitosti. V případě havárie zajistí demontáž EOP Distribuce a.s, náklady na tuto demontáž následně přefakturuje vlastníkovu nemovitosti.
 - h) Před záhozem výkopu musí být přizván zástupce EOP Distribuce a.s, který toto vyjádření vydal. Ten zajistí provedení kontroly, zda nedošlo během zemních prací k viditelnému poškození uvedeného zařízení. O provedené kontrole bude sepsán zápis.

- i) Dojde-li v souvislosti s činností stavebníka k poškození zařízení v majetku EOP, je stavebník povinen neprodleně informovat dispečera EOP na tel. 800 100 841 nebo 466 536 009.
 - j) Nebudou-li dodrženy podmínky požadované v tomto vyjádření, bude stavební činnost, příp. úpravy terénu, prováděné třetími osobami v ochranném pásmu zařízení dle Zákona 458/2000 Sb. v platném znění považována za činnost vykonávanou bez souhlasu majitele zařízení. V případě vzniku škody v důsledku porušení těchto podmínek bude viník povinen uhradit provozovateli zařízení veškeré vzniklé škody.
9. Budou dodrženy podmínky vyjádření Edera Group a.s. ze dne 28.8.2025 zn. 375/280825/PC, které stavebník obdržel:
- a) Realizací stavby nesmí dojít k poškození komunikačního vedení ve vlastnictví společnosti EDERA Group a.s.
 - b) Bude respektováno ustanovení §101 a §102 Zákona č. 127/2005 Sb. o Elektronických komunikacích
 - c) S dostatečným předstihem před zahájením výkopových prací vyzve stavebník zástupce naší společnosti k vytyčení našich sítí přímo na místě stavby (vytyceni@edera.cz), případně po dohodě s námi zajistí odborné vytyčení na základě námi předaných podkladů. S vytyčenou trasou vedení budou prokazatelně seznámeni pracovníci, kteří budou stavební práce provádět.
 - d) Při provádění stavebních prací stavebník, nebo jím pověřený subjekt, učiní všechna nezbytná opatření, aby nedošlo k ohrožení, nebo poškození komunikačního vedení ve vlastnictví společnosti EDERA Group a.s.
 - e) Ve vzdálenosti menší než 1,5 m od bližšího okraje zemního zařízení je možné provádět zemní práce pouze ručně bez použití mechanizačních prostředků nebo nevhodného nářadí
 - f) Při křížení, případně souběhu s podzemní komunikační sítí budou dodrženy podmínky dle ČSN 7360 05 – „Prostorová úprava vedení technického vybavení,„. Pokud nebude možné normu dodržet, bude případné náhradní řešení dohodnuto se zástupcem naší společnosti.
 - g) Pokud dojde při stavbě k odkrytí podzemního komunikačního vedení, je nutné zajistit jeho řádné zabezpečení proti poškození a to nejen při provádění prací, ale i před poškozením třetími osobami.
 - h) Bez souhlasu společnosti EDERA Group a.s. nelze snižovat vrstvu zeminy nad a pod stávajícím vedením tvořeným HDPE trubkami.
 - i) Stavebník, nebo jím pověřený subjekt, je povinen dodržet zákaz přejíždění těžkými vozidly nad trasou před provedením ochrany kabelů proti mechanickému poškození.
 - j) Před záhozem bude k prohlídce stavu podzemního komunikačního vedení stavebníkem přizván zástupce naší společnosti, který sepsáním protokolu potvrdí souhlas se záhozem odkrytého vedení.
 - k) V průběhu stavby nesmí dojít k poškození sloupů trakčního vedení DP Pardubice, pokud by k takové situaci došlo, uvědomí stavebník nebo jím pověřený subjekt o této skutečnosti kromě DPMP a.s. také vlastníka nadzemní sítě elektronických komunikací - společnost EDERA Group a.s..
 - l) Výkopové práce v blízkosti těchto trakčních sloupů bude stavebník nebo jím pověřený subjekt provádět v takové míře nebo vzdálenosti, aby nedošlo k narušení jejich stability
 - m) Při přepravě vysokého nákladu nebo mechanizace pod trasou nadzemního vedení bude stavebník nebo jím pověřený subjekt respektovat výšku vedení nad zemí.
 - n) Manipulační a skladové plochy bude stavebník nebo jím pověřený subjekt zřizovat v takové vzdálenosti od nadzemního vedení, aby se při výkonu prací v těchto prostorách nemohly osoby ani mechanizace přiblížit k vedení na vzdálenost menší než 1m.
 - o) Hořlavé látky bude stavebník nebo jím pověřený subjekt skladovat nejméně 3m od osy trasy nadzemního vedení.
 - p) Veškeré projekční, inženýrské, zemní, montážní a optické práce spojené s úpravou našich vedení a jejich součástí v místě stavby budou v případě jejich potřeby realizovány výhradně společností EDERA Group, a.s., případně jí určenou projekční, montážní nebo servisní organizací. Za úpravu vedení je považována i jakákoliv manipulace s kabelovými komorami (změna jejich polohy, výšky, typu víka atd.)

10. Budou dodrženy podmínky vyjádření EOP Distribuce ze dne 28.8.2025 zn. 282-25, které stavebník obdržel:
- a) investor, stavebník nebo pověřená třetí osoba, je povinen respektovat vedení a ochranná pásma rozvodného tepelného zařízení dle zákona č. 458/2000 Sb. v platném znění, § 87. Pro stavbu požadujeme dodržet ochranná pásma dle zákona
 - b) Při provádění prací v ochranném pásmu nesmí dojít k ohrožení zařízení v majetku EOP Distribuce, jeho spolehlivosti a bezpečnosti provozu. Ochranné pásmo rozvodného tepelného zařízení činí 2,5 m od kraje vedení.
 - c) Před zahájením zemních prací v blízkosti uvedených podzemních sítí je nutné tyto sítě nechat vytyčit - vytyčení je nutné objednat nejméně 3 pracovní dny předem a písemně. Pro upřesnění polohy a hloubky uložení rozvodného tepelného zařízení doporučujeme ověřit jeho polohu kopanou sondou
 - d) Pracovníci, kteří budou provádět zemní práce, musí být prokazatelně seznámeni s polohou sítí v majetku EOP Distribuce a.s.. Zemní práce do vzdálenosti 1 m od zařízení musí být prováděny ručně. Nesmí dojít k ohrožení zařízení v majetku EOP Distribuce, jeho spolehlivosti a bezpečnosti provozu.
 - e) V místech křížení a souběhu musí být vzhledem k stávajícímu energetickému zařízení dodrženy minimální vzdálenosti v souladu s ČSN 73 6005. Křížení inženýrských sítí provádět zásadně kolmo na zařízení. V místě křížení uložit vedení na náklady investora do chráničky (např. KOPOFLEX). Provedení křížení protlakem, musí být provedeno písemně schváleným způsobem EOP Distribuce před zahájením. Provedení křížení musí před zakrytím zkontrolovat (technik DT JIH p. Harvalík 724 010 425). O povolení křížení a provedené kontrole bude sepsán zápis do stavebního deníku.
 - f) Při výsadbě stromů požadujeme dodržení ochranného pásma sítěmi 2,5m.
 - g) Na trasách podzemního zařízení v majetku EOP Distribuce a.s. nesmí být umístěno složiště materiálu, zřízeno zařízení staveniště nebo odstavována stavební technika.
 - h) Musí zůstat zachovaný přístup k rozvodnému tepelnému zařízení v majetku EOP Distribuce a.s.. Veškeré stavby nebo zařízení přímo umístěné na rozvodném tepelném zařízení musí být snadno demontovatelné. Případnou demontáž před plánovanou rekonstrukcí provede na vyzvání EOP vlastník nemovitosti. V případě havárie zajistí demontáž EOP Distribuce a.s, náklady na tuto demontáž následně přefakturuje vlastníkovu nemovitosti.
 - i) Před ukončením prací musí být přizván zástupce EOP Distribuce a.s, který toto vyjádření vydal. Ten zajistí provedení kontroly, zda nedošlo během zemních prací k viditelnému poškození uvedeného zařízení. O provedené kontrole bude sepsán zápis.
 - j) Dojde-li v souvislosti s činností stavebníka k poškození zařízení v majetku EOP, je stavebník povinen neprodleně informovat dispečera EOP na tel. 800 100 841 nebo 466 536 009.
 - k) Nebudou-li dodrženy podmínky požadované v tomto vyjádření, bude stavební činnost, příp. úpravy terénu, prováděné třetími osobami v ochranném pásmu zařízení dle Zákona 458/2000 Sb. v platném znění považována za činnost vykonávanou bez souhlasu majitele zařízení. V případě vzniku škody v důsledku porušení těchto podmínek bude viník povinen uhradit provozovateli zařízení veškeré vzniklé škody
11. Budou dodrženy podmínky vyjádření SÚS Pardubického kraje ze dne 18.11.2025 č.j. SÚSPK/12138/2025, které stavebník obdržel:
- a) Před zahájením stavebních prací bude mezi Oprávněným a Správou a údržbou silnic Pardubického kraje uzavřena nájemní smlouva (poplatky dle zásad a sazebníku náhrad a nájemného na silnicích II. a III. tříd schváleného Radou Pk platné v době provádění stavebních prací – více informací na www.suspk.cz nebo poskytne oddělení majetkové správy v Pardubicích).
 - b) Před prováděním vlastních stavebních prací požádá Oprávněný silniční správní úřad o vydání rozhodnutí ke zvláštnímu užívání silnice – provádění stavebních prací v silničním pozemku.

- Jakmile bude vydáno pravomocné povolení zvláštního užívání silnic, Oprávněný písemně vyzve Správu a údržbu silnic Pardubického kraje, k písemnému protokolárnímu předání silnic, které jsou předmětem smlouvy. Zvláštní užívání silnic je možné pouze po takovémto písemném protokolárním předání silnic.)
 - Oprávněný přizve Správu a údržbu silnic Pardubického kraje v přiměřené lhůtě a předem na kontrolní dny stavby.
 - Oprávněný odpovídá po celou dobu provádění Zásahů do Silnice, až do protokolárního převzetí Silnice zpět Správě a údržbě silnic Pardubického kraje za bezpečný provoz, zajištění řádného stavebního stavu na předaném staveništi a za dopravní značení nutné pro zajištění stavebních prací na Silnici stanovené příslušným silničním správním úřadem.
 - Termín definitivní opravy vozovky: je do termínu uvedeného v rozhodnutí příslušného silničního správního úřadu, o povolení zvláštního užívání silnice pro provádění stavebních prací. Před obnovením provozu po místě zvláštního užívání silnice bude provedena provizorní oprava výkopu dle Technických podmínek č. 146 MD ČR (bez rozšíření a pásky, asfaltovou obalovanou směsí v tloušťce 6 cm).
 - Po skončení zvláštního užívání silnic budou silnice, které jsou předmětem smlouvy, předány zpět Správě a údržbě silnic Pardubického kraje na základě písemného protokolární převzetí. Takovéto převzetí je možné pouze za předpokladu, že zájemce splní veškeré povinnosti vyplývající mu z uzavřené smlouvy, uděleného souhlasu a vydaného povolení. Okamžikem podepsání předávacího protokolu ze strany Správy a údržby silnic Pardubického kraje bude zvláštní užívání silnic považováno za skončené.
 - Záruční doba je stanovena v délce trvání 60 měsíců na propad, pokles po zásahu do silničního tělesa a v délce trvání 36 měsíců na krytové vrstvy, a dále stanovuje odpovědnost za vzniklé vady ode dne protokolárního předání Správě a údržbě silnic Pardubického kraje.
- c) Oprávněný musí zahrnout náklady na stavební práce, materiál, případné opravy poškozených silnic a jejího příslušenství, objízdných tras a průzkumné práce (v průběhu projekčních prací jádrové vývrty a kopané sondy na zjištění konstrukce vozovky, vč. zatřídění a klasifikace, kontrolní zkoušky a měření na náklady investora atd.) do svého záměru/stavby/akce.
- d) Časový rozsah stavebních prací nesmí být delší, než termín uvedený v povolení zvláštního užívání silnic – provádění stavebních prací příslušného silničního správního úřadu. Provádění stavebních prací bude probíhat mimo zimní období, které je od 01. 11. do 31. 03.
- e) Při provádění stavebních prací budou využívány stávající sjezdy na přilehlé nemovitosti. Zřízení dočasných komunikačních přípojení podléhá rozhodnutí silničního správního úřadu.
- f) Oprávněný je povinen dodržet veškeré závazné právní předpisy, relevantní technické normy (zejména ČSN, ČSN EN a ČSN ISO) a technické podmínky Ministerstva dopravy (zejména TP 146 Povolování a provádění výkopů a zásypů rýh pro inženýrské sítě ve vozovkách pozemních komunikací), včetně jejich doporučujících ustanovení, bez ohledu na skutečnost, zda se jedná o normy obecně závazné. Veškeré technické normy a technické podmínky se budou pro realizaci Záměru považovat za závazné v plném rozsahu, ledaže není stanoveno jinak.
- g) V souvislosti s hloubkou umístění inženýrské sítě Správa a údržba silnic Pardubického kraje požaduje dodržení závazné české technické normy ČSN 73 6005 (Prostorové uspořádání sítí technického vybavení) bez ohledu na to, bude použita výkopová či bezvýkopová technologie uložení sítě. Hloubku uložení inženýrské sítě v zeleném pásu je nutno individuálně konzultovat a předem dohodnout se Správou a údržbou silnic Pardubického kraje.
- V případech, kdy ČSN 73 6005 u příslušného typu inženýrských sítí stanoví menší minimální hloubku uložení než 1,20 m od nivelety (povrchu) vozovky, Správa a údržba silnic Pardubického kraje požaduje dodržení minimální hloubky uložení inženýrské sítě 1,20 m od nivelety (povrchu) vozovky nebo od pročištěného dna silničního příkopu (je-li síť ukládána do silničního příkopu)

- h) Bezvýkopová technologie
- Bezvýkopová technologie (protlak, podvrt apod.) nebude zasahovat do konstrukčních vrstev a krytové vrstvy vozovky. Chránička bude v celé délce protlaku.
 - Bude zvolen takový technologický postup a taková opatření související s přechodem pod vozovkou, aby nedošlo k poškození konstrukce silnice, včetně obrub, ani následně k poklesu těchto konstrukcí v souvislosti s přechodem pod vozovkou.
- i) Oprávněný doloží Správě a údržbě silnic Pardubického kraje fotodokumentaci za použití měřidla dokládající splnění technických podmínek (hloubka uložení, přesahy vrstev vozovky, provedení měření hutnění apod.).
- j) Nebude dotčeno svislé dopravní značení a ostatní silniční příslušenství, zasáhne-li výsrava krytu vozovky do vodorovného dopravního značení, musí být obnoveno na základě pokynů Správy a údržby silnic Pardubického kraje.
- k) Musí být zajištěno řádné odvodnění silnic. V případě, že dojde k poškození odvodňovacího zařízení komunikace či zhoršení odvodnění komunikace v místě stavby, bude na náklady Oprávněného provedeno takové opatření, které zajistí řádné a funkční odvodnění silnice.
- l) Záměrně je povinen uvést na své náklady dotčené nemovitosti po ukončení stavebních prací do takového stavu, který byl sjednán oběma smluvními stranami a je požadován v rámci správního řízení, a dále podle rozsahu stavby provést monitoring stavu vozovek před stavbou a po stavbě v prostoru budoucí stavby; monitoring předložit při předání staveniště Správě a údržbě silnic Pardubického kraje a počítat s náklady na opravy.
- m) Dále bude postupováno v souladu se zákonem č. 13/1997 Sb., o pozemních komunikacích a vyhláškou č. 104/1997 Sb., ve znění pozdějších předpisů.
- n) Umístěná inženýrská síť zůstane ve vlastnictví Oprávněného
- o) V případě dotčení stavbou, provést výškovou úpravu stávajících mříží uličních vpustí na novou niveletu.
12. Budou dodrženy podmínky vyjádření T-mobile a.s. ze dne 28.7.2025 č.j. E41228/25, které stavebník obdržel.
13. Budou dodrženy podmínky vyjádření ČEPRO, a.s. ze dne 29.7.2025 zn. 10486/26, které stavebník obdržel:
- a) Stavebník nesmí znemožnit příjezd a výjezd na ČS v majetku ČEPRO, a. s.
 - b) stavebník nese veškeré náklady spojené s případnou překládkou inženýrských sítí, zjištění jejich přesné polohy a s jejich ochranou před poškozením
 - c) souhlas je podmíněn zachováním a ochranou všech podzemních sítí po celou dobu výstavby , zachováním napojení odvodnění ČS
 - d) Minimální omezení provozu čerpací stanice pohonných hmot po dobu výstavby i uvedení stavby do provozu, náhrada škody přednostně uvedením v původní stav a zaplacením ušlého zisku, pokud bude provoz CS v důsledku stavby přerušen či omezen, nebo zamezeno příjezdu k čerpací stanici v potřebném rozsahu.
 - e) V případě omezení naší čerpací stanici, požadujeme s předstihem informovat naší spol. na email: ceproas@ceproas.cz
 - f) V rámci akce nesmí dojít k záboru pozemků ve vlastnictví spol. CEPRO, a.s. v případě trvalého záboru našich pozemků musí být žádost projednána v představenstvu naší společnosti, které následně rozhoduje, zda udělí, či neudělí souhlas
14. Budou dodrženy podmínky vyjádření Vodovody a kanalizace Pardubice a.s. ze dne 19.11.2025 č.j. VS/Šla/2025/3239, které stavebník obdržel:
- a) Podmínky pro křížení s veřejným vodovodem a kanalizací:
 - stavebník 20 dní před zahájením stavby požádá VAK Pardubice, a.s. o vytyčení trasy vodovodu a kanalizace, včetně jednotlivých přípojek a armatur

- b) při případném protlaku pod komunikací dojde k ruční výkopové sondě na odkrytí vodovodního a kanalizačního řadu – provede investor na základě jednání s odpovědnou osobou VAK Pardubice, a.s. provoz vodovodu p. Vojtěch (tel. 724103350) a provoz kanalizace p. Vašíček (tel. 602137136), toto bude záležet na hloubce protlaku pod komunikací
 - c) v zájmovém území jsou stávající armatury, které v případě krátkého souběhu či křížení budou vyměněny za nové, případně opraveny, proto je nutno koordinovat případnou výměnu s VAK Pardubice
 - d) v případě nutnosti provede investor na vlastní náklady sondy k odhalení vodovodního a kanalizačního řadu a přípojek – dle pokynů VAK Pardubice a.s.
 - e) ochranné pásmo vodovodního a kanalizačního řadu je 1,5m – 3,0m od hrany potrubí na obě strany - viz. zákon o vodovodech a kanalizacích Sb. zákonů č. 274/2001, hlava VI, § 23. – platí i pro jednotlivé přípojky
 - f) VAK Pardubice a.s. provede výměnu jednotlivých armatur ve vlastní správě, proto je nutno nás informovat v dostatečně velkém časovém předstihu o počátku stavebních prací
 - g) poloha potrubí a souvisejících zařízení bude vyznačena přímo na staveništi, vyznačení bude udržováno v nezměněném a viditelném stav
 - h) ve vzdálenosti 1,5m od okraje vodovodní a kanal. sítě se nesmí provádět žádné výkopové práce pomocí těžké mechanizace, ani zde nesmí vést žádné ostatní sítě technického vybavení, případná křížení a souběh budou nejprve konzultována s odpovědným pracovníkem VAK provoz vodovod a kanalizace
 - i) v nutném souběhu a křížení již stávajících sítí, kde není možno dodržet ochranné pásmo vodovodu a kanalizace je nutno dodržet ČSN 73 6005 Prostorové uspořádání sítí technického vybavení - toto je však nutné vždy nejprve projednat s odp. osobou VAK Pardubice, a.s.
 - j) v území min. 1,5m od okrajů poklopů vodovodních a kanalizačních armatur nesmí být použito žádných mechanizačních prostředků
 - k) v případě hloubení hlubšího jak 0,5m nesmí být v pásmu min. 1,5m od okrajů vodovodního a kanalizačního potrubí použito žádných mechanizačních prostředků
 - l) během stavby nesmí dojít k omezení přístupu ani příjezdu k vodovodnímu a kanal. rozvodu a zařízení, jehož provozuschopnost nesmí být stavbou ohrožena
 - m) stavební materiál nebude ukládán v okolí trasy našeho zařízení
 - n) termín zahájení stavby bude oznámen min. 20 dní předem na VAK Pardubice, a.s
 - o) stavebník prokazatelně seznámí pracovníky provádějící zemní práce s vytyčenou trasou vodovodu a kanalizace a přípojek a s podmínkami práce v jejich blízkosti
 - p) v případě odkrytí našeho zařízení požadujeme přizvat našeho pracovníka ke kontrole a k odsouhlasení postupu dalších prací
 - q) při poškození potrubí je zodpovědná osoba nebo organizace povinna neprodleně oznámit tuto skutečnost VAK Pardubice, a.s.
 - r) dojde-li k poškození našeho zařízení, budou veškeré práce spojené s jeho opravou hrazeny investorem
15. Budou dodrženy podmínky vyjádření CETIN a.s. ze dne 6.8.2025 č.j. 206200/25, které stavebník obdržel.
16. Budou dodrženy podmínky vyjádření GasNet Služby , s.r.o. z dne 4.8.2025 zn. 5003379999, které stavebník obdržel.
17. Budou dodrženy podmínky vyjádření GasNet Služby , s.r.o. z dne 3.12.2025 zn. 5003460919, které stavebník obdržel.
18. Budou dodrženy podmínky vyjádření ČEZ Distribuce ze dne 4.12.2025 zn. 001170942454, které stavebník obdržel:

- a) Zemní a výkopové práce v blízkosti stávajících kabelů v majetku a správě ČEZ Distribuce, a. s. budou probíhat se zvýšenou opatrností, aby nedošlo k jejich poškození. Dojde-li během zemních a výkopových prací k poškození či pouhému odhalení kabelů, bude tato skutečnost neprodleně oznámena na poruchovou linku 800 850 860. Zahnutí takto odhalených míst je možné pouze se souhlasem vydaným naší společností.
- V prostoru ochranného pásma podzemního vedení nesmí dojít k trvalému odtěžení zeminy, popř. k navršení zeminy. Požadujeme, aby stavebník zajistil min. krytí kabelových vedení a dodržel odstupové vzdálenosti pro křížení a souběhy sítí dle ČSN 73 6005. V nové trase vedení oproti vyjádření 001166468848 bude problém dodržet vzdálenost 0,3m. Proto bude nutné osadit betonovou chráničku či kanál povolující přiblížení na 0,1 metru.
- Podzemní vedení má podle §46 energetického zákona č.458/2000_Sb. v platném znění ochranné pásmo 1m na každou stranu od pláště kabelu - zemní práce do 1m od kabelu musí být prováděny zásadně ručně, bez mechanizace.
- b) Podmínkou pro zahájení činnosti v blízkosti zařízení distribuční soustavy, resp. v ochranném pásmu je platné sdělení o existenci zařízení v majetku společnosti ČEZ Distribuce, a. s., pro výše uvedené zájmové území, které získáte prostřednictvím Geoportálu (geoportal.cezdistribuce.cz), při dodržení podmínek uvedených ve sdělení a v tomto vyjádření.
- c) V dostatečném časovém předstihu před zahájením prací je nutné podat žádost o udělení souhlasu s činností a umístěním stavby v blízkosti zařízení distribuční soustavy, resp. v ochranném pásmu. Postup a formulář je k dispozici na www.cezdistribuce.cz. Při realizaci stavby je nutné se řídit podmínkami, které budou stanoveny v případě kladného posouzení podané žádosti.
- d) Místa křížení a souběhy ostatních zařízení a staveb se zařízeními energetickými, komunikačními sítěmi pro elektronickou komunikaci nebo zařízeními technické infrastruktury musí být vyprojektovány a provedeny v souladu s platnými normami a předpisy, zejména s ČSN 33 2000-5-52, ČSN EN 50110-1, ČSN EN 50341-1, ČSN 73 6005, ČSN 33 3320 a PNE 33 0000-6, PNE 33 3301, PNE 34 1050.
- e) V případě nadzemního vedení nn budou pro stavby a konstrukce dodrženy odstupové vzdálenosti uvedené v PNE 33 3302 a hranu výkopu doporučujeme při realizaci stavby umístit min. 1 m od základové části podpěrného bodu.
- f) Při realizaci stavby a/nebo provádění související činnosti nesmí dojít v žádném případě k nebezpečnému přiblížení osob, věcí, zařízení nebo mechanismů a strojů k živým částem pod napětím, tj. musí být dodržena minimální vzdálenost 1 m od živých částí zařízení NN (nízkého napětí), 2 m od vedení VN (vysokého napětí) a 3 m od vedení VVN (velmi vysokého napětí), dle PNE 33 0000-6 s vazbou na ČSN EN 50110-1, pokud není větší vzdálenost stanovena v jiném předpisu (např. ČSN ISO 12480-1). V případě, že nebude možné tuto vzdálenost dodržet, je žadatel povinen požádat o vypnutí předmětného elektrického zařízení, případně o dočasné zaizolování vodičů NN.
- g) Pracovníci provádějící práce budou prokazatelně poučeni o nebezpečí, které hrozí při nedodržení bezpečnostních předpisů. S ohledem na provádění prací v blízkosti zařízení distribuční soustavy, resp. v ochranném pásmu upozorňujeme na možnost nebezpečných vlivů od elektrického zařízení. Opatření proti těmto vlivům je na straně žadatele, dodavatele prací nebo jimi pověřených osobách. ČEZ Distribuce, a. s., nepřevzme žádnou zodpovědnost za případné škody, které vzniknou následkem poruchy nebo havárie elektrického zařízení za nepředvídaných okolností nebo nedodržením výše uvedených podmínek.
- h) Stavbou nebude narušeno stávající uzemnění nadzemního vedení ani statika podpěrných bodů. Nebude-li možné toto dodržet je nutné situaci řešit formou přeložky zařízení distribuční soustavy ve smyslu § 47 zákona č. 458/2000 Sb., v platném znění.
- i) V případě činnosti a/nebo stavby v blízkosti elektrického vedení, resp. v ochranném pásmu bude dotčený prostor ze všech stran možného přístupu/vjezdu po celou dobu realizace viditelně označen výstražnou cedulí.
- j) Umístěním stavby nesmí dojít ke ztížení přístupu našich pracovníků a pracovníků námi pověřených firem k zařízení v majetku společnosti ČEZ Distribuce, a. s. Při případné úpravě povrchu nesmí dojít ke změně výškové nivelity země oproti současnému stavu.

- k) Musí být dodrženy Podmínky pro práce v ochranných pásmech zařízení, které jsou v platném znění k dispozici na www.cezdistribuce.cz, popř. jsou součástí vydaného sdělení o existenci zařízení v majetku společnosti ČEZ Distribuce, a. s.
- l) Dojde-li k obnažení podzemního vedení nebo k poškození energetického zařízení, sítě pro elektronickou komunikaci nebo zařízení se sítí pro elektronickou komunikaci související nebo zařízení technické infrastruktury ve vlastnictví ČEZ Distribuce, a. s., nahlaste nám prosím tuto skutečnost bezodkladně jako poruchu na bezplatnou linku 800 850 860. Poškození nebo mimořádné události způsobené na zařízení žadatelem, dodavatelem prací nebo jimi pověřenými osobami budou opraveny na náklady viníka. Zahnutí obnažených, případně poškozených částí podzemního vedení může být provedeno pouze po souhlasu vydaném společností ČEZ Distribuce, a. s.
19. Investor předá zhotoviteli stavby veškerá vyjádření správců podzemních sítí, která byla předložena pro správní řízení. Před zahájením zemních a stavebních prací musí být obnovena veškerá prošlá vyjádření.
20. **Stavebník zodpovídá za dodržení podmínek stanovených dotčenými orgány a správci sítí**, které byly přílohou žádosti o vydání povolení záměru, který je vložen do Informačního systému stavebního řízení pod Z/2026/14509.
21. Před realizací stavby bude provedeno vytyčení všech inženýrských sítí a tyto vč. jejich ochranných pásem budou respektovány v souladu s příslušnými předpisy (zejména zákon č. 458/2000 Sb. energetický zákon, ve znění pozdějších předpisů; zákon č. 127/2005 Sb., o elektronických komunikacích) a v souladu s platnými normami (zejména ČSN 73 6005, ČSN 73 3050 čl. 54 - 57, ČSN 33 3301, ČSN EN 12186, ČSN EN 12007 – 1/2/3/4, TPG 702 01, TPG 70204 a technické požadavky). V zájmovém území se může nacházet i zařízení, které není v majetku správců veřejných sítí. V místech možného dotyku s inž. sítěmi bude před zahájením zemních prací projednáno technické řešení styku a podmínky pro výkopové práce se správci zařízení a zjištěna poloha všech zařízení vč. hloubkového uložení provedením ručně kopanými sondami. Zemní práce prováděné ve vzdálenosti do 1,5 m od inž. sítí budou prováděny výhradně ručním způsobem. V území min. 0,5 m od okrajů poklopů vodovodních armatur nesmí být použito žádných mechanizačních prostředků. Odkrytá stávající podzemní vedení budou zabezpečena před poškozením. Po odkrytí sítí a před záhozem odkrytého zařízení budou zástupci správců inž. sítí přizváni ke kontrole tohoto zařízení, přičemž bude sepsán zápis do stavebního deníku. V průběhu stavby stavebník, na vyžádání jejich správců, umožní přístup a příjezd k těmto zařízením. Zabezpečení přejíždění těchto zařízení stavební technikou a jiná stavební činnost je možná až po zajištění mechanické ochrany, tj. zpevnění povrchu a po dohodě
22. Zemní práce a pokládky jednotlivých kabelů a potrubí inženýrských sítí budou zkoordinovány. Při křížení nebo souběhu trasy se stávajícími podzemními sítěmi bude dodržena ČSN 73 6005 – prostorová úprava vedení technického vybavení.
23. Zemní práce prováděné v blízkosti podzemních technických zařízení budou prováděny jen za dodržení platných norem.
24. Odkrytá stávající podzemní vedení budou zabezpečena před poškozením.
25. Při provádění stavby je nutno dodržovat předpisy týkající se bezpečnosti práce a technických zařízení, zejména nařízení vlády č.591/2006 Sb., o bližších minimálních požadavcích na bezpečnost a ochranu zdraví při práci na staveništích a nařízení vlády č. 362/2005 Sb., o bližších požadavcích na bezpečnost a ochranu zdraví při práci na pracovištích s nebezpečím pádu z výšky nebo do hloubky a zákon č.309/2006 Sb., kterým se upravují další požadavky bezpečnosti a ochrany zdraví při práci v pracovněprávních vztazích a o zajištění bezpečnosti a ochrany zdraví při činnostech nebo poskytování služeb mimo pracovněprávní vztahy (zákon o zajištění dalších podmínek bezpečnosti a ochrany zdraví při práci).
26. Při provádění stavby budou dodržena ustanovení vyhlášky č. 146/2024 Sb., o požadavcích na výstavbu. Staveniště bude umístěno pouze na pozemku stavebníka, viz. podmínka č. 2. Staveniště bude uspořádáno a vedeno dle § 14 vyhlášky č. 146/2024 Sb.
27. V případě nepříznivých klimatických podmínek pro vznik prašnosti z důvodů dopravy materiálu, stavebních prací, příp. prašnosti z deponií zeminy a sypkých hmot na staveništi a z provozu na

- přílehlé účelové příjezdové komunikaci, musí být provedena vhodná opatření (např. skrápění, snížení max. rychlosti vozidel staveništní dopravy) pro její maximální omezení.
28. Po celou dobu stavby budou stávající komunikace udržovány ve sjízdném stavu, a to i pro osobní automobily, bude zajištěn bezpečný přístup k jednotlivým nemovitostem a příjezd pro hasiče, sanitní vozy a vozy havarijní služby. Všechny stávající dopravní plochy nesmí být vlivem stavby nebo s ní související dopravy narušovány a znečišťovány. Případné znečištění musí být neprodleně odstraněno. Materiál a zemina z výkopu nesmí být ani krátkodobě skladována na dopravních plochách.
 29. Stavebník se bude při realizaci stavby řídit ustanovením § 266 stavebního zákona, ve smyslu ustanovení § 22 odst. 2 zákona č. 20/1987 Sb., o státní památkové péči, ve znění pozdějších předpisů.
 30. Má-li se provádět stavební činnost na území s archeologickými nálezy, jsou stavebníci již od doby přípravy stavby povinni tento záměr oznámit Archeologickému ústavu a umožnit jemu nebo oprávněné organizaci provést na dotčeném území záchranný archeologický výzkum. Obdobně se postupuje, má-li se na takovém území provádět jiná činnost, kterou by mohlo být ohroženo provádění archeologických výzkumů. Formulář pro hlášení je na adrese: <https://www.arup.cas.cz/oznameni-o-stavebni-cinnosti-na-uzemi-s-archeologickymi-nalezky/> (§ 22 odst. 2 zákona č. 20/1987 Sb., o státní památkové péči).
 31. Stavební práce musí být prováděny tak, aby bylo možné zajistit dopravní obslužnost stávajících objektů.
 32. Při realizaci stavby nebudou sousední pozemky jakkoli dotčeny, tzn., že na hranicích pozemků nebude skladován stavební materiál, zemina apod.
 33. Stavbou dotčené pozemky a stavby včetně přístupových a manipulačních ploch uvést do původního stavu. Oplotit, označit a jinak zabezpečit staveniště a zařízení staveniště proti vstupu nepovolaných osob. Neodstavovat mechanizaci na zelených plochách a přístupových cestách. Zabezpečit stavební materiály a odpady před rozfoukáním větrem. Na stavbě, v zařízení staveniště a v okolí udržovat pořádek a čistotu. Při stavebních a bouracích pracích minimalizovat prašnost a hluchost. Znečištěnou komunikaci uvést neprodleně do původního stavu.
 34. Celý proces výstavby bude organizačně zajištěn tak, aby maximálně omezoval možnost narušení faktorů pohody, a to i v noční době. Stavební práce musí být prováděny tak, aby byly dodrženy platné hygienické předpisy, zejména nařízení vlády č. 272/2011 Sb., o ochraně zdraví před nepříznivými účinky hluku a vibrací a obyvatel blízkých staveb byli minimálně rušeny zejména hlučností prašností.
 35. Pro stavbu mohou být navrženy a použity jen takové výrobky, materiály a konstrukce, jejichž vlastnosti z hlediska způsobilosti stavby pro navržený účel zaručují, že stavba při správném provedení a běžné údržbě po dobu předpokládané existence splní požadavky na mechanickou odolnost a stabilitu, požární bezpečnost, hygienu, ochranu zdraví a životního prostředí, bezpečnost při udržování a užívání stavby, ochranu proti hluku a na úsporu energie a ochranu tepla.
 36. Před zahájením stavby bude na viditelném místě u vstupu na staveniště umístěn štítek "Stavba povolena", který obdrží stavebník, jakmile toto rozhodnutí nabude právní moci. Štítek musí být chráněn před povětrnostními vlivy, aby údaje na něm uvedené zůstaly čitelné a ponechán na místě do kolaudace stavby.
 37. Před zahájením stavby budou vytýčeny všechny stávající podzemní sítě. Technické řešení souběhu, křížení nebo ochrany stávajících sítí a navrhovaných tras sítí bude předloženo k vyjádření vlastníkům, příp. správcům podzemních vedení a stávajících zařízení a budou sjednány podmínky zpětného převzetí.
 38. Odkrytá stávající podzemní vedení budou zabezpečena před poškozením. Po odkrytí sítí a před záhozem odkrytého zařízení budou zástupci správců inž. sítí přizváni ke kontrole tohoto zařízení, přičemž bude sepsán zápis do stavebního deníku. V průběhu stavby stavebník, na vyžádání jejich správců, umožní přístup a příjezd k těmto zařízením. Zabezpečení přejezdění těchto zařízení stavební technikou a jiná stavební činnost je možná až po zajištění mechanické ochrany, tj. zpevnění povrchu a po dohodě.
 39. Před záhozem všech odkrytých zařízení budou zástupci vlastníků a správců technické infrastruktury a dotčených zařízení přizváni k jejich kontrole, o které bude sepsán zápis, který bude předložen při

závěrečné kontrolní prohlídce.

40. Stavebník ponese veškeré náklady na opravy případně poškozených stávajících komunikací v souvislosti se stavbou. Za škodu vzniklou na sousedních stavbách nebo pozemcích (pokud není vyvolána jejich závadným stavem) zodpovídá stavebník, který neprodleně odstraní vzniklé škody vlastním nákladem.
41. Při křížení nebo souběhu trasy se stáv. podzemními sítěmi bude dodržena ČSN 73 6005 – prostorová úprava vedení technického vybavení.
42. Zemní práce prováděné v blízkosti podzemních technických zařízení budou prováděny jen za dodržení platných norem.
43. Odkrytá stávající podzemní vedení budou zabezpečena před poškozením.
44. V místech možného dotyku s inž. sítěmi bude před zahájením zemních prací zjištěna poloha všech zařízení vč. hloubkového uložení provedením ručně kopanými sondami.
45. Zemní práce prováděné ve vzdálenosti do 1 m od inž. sítí budou prováděny výhradně ručním způsobem.
46. Vozidla odjíždějící ze staveniště na pozemní komunikace budou vždy řádně očištěna a každý den budou řádně uklizeny veškeré komunikace.
47. Neodstavovat stavební mechanizaci na zelených plochách a přístupových cestách. Zabezpečit stavební materiály a odpady před rozfoukáním větrem. Na stavbě, v zařízení staveniště a v okolí stavby udržovat pořádek a čistotu.
48. Při stavebních a bouracích pracích minimalizovat prašnost a hluchost (zkrápění, protihlukové bariéry,...). Znečištěnou komunikaci uvést neprodleně do původního stavu.
49. Stavba bude prováděna stavebním podnikatelem. Před zahájením stavebních prací předloží stavebnímu úřadu doklady o zhotoviteli stavby (právnícké osoby výpis z obchodního rejstříku, fyzické osoby podnikající živnostenský list).
50. Zemní práce a pokládky jednotlivých kabelů a potrubí inženýrských sítí budou zkoordinovány. Při křížení nebo souběhu trasy se stávajícími podzemními sítěmi bude dodržena ČSN 73 6005 – prostorová úprava vedení technického vybavení.
51. Zemní práce prováděné v blízkosti podzemních technických zařízení budou prováděny jen za dodržení platných norem.

Účastníci řízení dle § 27 odst. 1 zákona č. 500/2004 Sb. správní řád, na něž se vztahuje rozhodnutí správního orgánu:

CETIN a.s., Českomoravská 2510, 190 00 Praha 9-Libeň
Město Lázně Bohdaneč, Masarykovo nám. 1, 533 41 Lázně Bohdaneč
Pardubický kraj, odbor majetkový, stavebního řádu a územního plánování, Komenského náměstí
125, Pardubice-Staré Město, 530 02 Pardubice 2
Správa a údržba silnic Pardubického kraje, Doubravice 98, 533 53 Pardubice 19

Odůvodnění:

Dne 23.1.2025 podal žadatel žádost o vydání povolení stavby nebo zařízení prostřednictvím Informačního systému stavebního řízení pod Z/2026/14509. Po přezkoumání podání a podkladů žádosti stavební úřad zjistil, že podání nemá náležitosti pro řádné posouzení záměru, proto opatřením ze dne 4.2.2026 pod č.j. MmP 21410/2026 vyzval stavebníka k doplnění podání ve lhůtě do 30.4.2026 a usnesením ze dne 4.2.2026 pod č.j. MmP 21410/2026 řízení do 30.4.2026 přerušil. Stavebník podáním ze dne 23.2.2026 (stavební úřad eviduje pod č.j. MmP 35300/2026) doplnil žádost v rozsahu výzvy k doplnění.

Po přezkoumání podkladů žádosti stavební úřad zjistil, že podání má náležitosti pro řádné posouzení záměru, proto vyznamenal opatřením ze dne 5.3.2026 pod č.j. MmP 40229/2026 o zahájení řízení známé účastníky řízení a dotčené orgány. V souladu s ustanovením § 189 odst.1 stavebního zákona stavební úřad

upustil od ohledání na místě a ústního jednání, protože žádost poskytovala dostatečné podklady pro posouzení stavby a stanovil, že ve lhůtě do 15-ti dnů od doručení vyzoomění o zahájení řízení o povolení záměru mohou účastníci řízení uplatnit své námítky a dotčené orgány svá stanoviska.

Současně s oznámením o zahájení stavebního řízení, oznámil stavební úřad účastníkům řízení, že mají v souladu s ustanovením § 36 odst. 3 zákona č.500/2004 Sb., správní řád, ve znění pozdějších předpisů (dále jen „správní řád“) možnost seznámit se s podklady rozhodnutí; k tomu jim stanovil přiměřenou lhůtu.

Podklady žádosti dle § 184 stavebního zákona:

- Žádost o povolení stavby dle § 4 vyhlášky č. 149/2024 Sb. o provedení některých ustanovení stavebního zákona obsahující údaje dle § 184 odst. 1 písm. a) - c) stavebního zákona
- Dokumentace pro povolení záměru vypracována dle vyhlášky č. 131/2024 Sb. o dokumentaci staveb, příloha č. 1
- Dokumentace byla projektantem vložena do Portálu stavebníka pod ID záměru Z/2026/14509
- Závazná stanoviska dotčených orgánů
- Vyjádření a stanoviska vlastníků a správců inženýrských sítí nacházejících se v blízkosti stavby.

Okruh účastníků řízení o povolení předmětné stavby stavební úřad stanovil v souladu s ustanovením § 182 stavebního zákona. Účastníkem řízení dle ustanovení § 182 stavebního zákona jsou stavebník; obec, na jejímž území má být záměr uskutečněn, vlastník pozemku nebo stavby, na kterých má být záměr uskutečněn, nebo ten, kdo má jiné věcné právo k tomuto pozemku nebo stavbě; osoby jejichž vlastnické nebo jiné věcné právo k sousedním stavbám nebo sousedním pozemkům může být rozhodnutím o povolení záměru přímo dotčeno; osoby, o kterých tak stanoví jiný zákon.

Při vymezení účastníků řízení, jejichž vlastnická nebo jiná věcná práva k sousedním stavbám nebo sousedním pozemkům a stavbám na nich mohou být rozhodnutím přímo dotčena, stavební úřad posuzoval možné přímé dotčení umístěním navrhované stavby, mimo jiné z hlediska výšky a hmoty stavby, orientace k okolním stavbám a odstupů od hranic sousedních pozemků.

Předmětné řízení je řízením s velkým počtem účastníků dle § 144 odst. 1 správního řádu. V řízení s velkým počtem účastníků se vyzoomění o zahájení řízení doručuje účastníkům řízení podle § 182 písm. a), b) a c) jednotlivě. Ostatní písemnosti se doručují jednotlivě pouze žadateli, obci, na jejímž území má být záměr uskutečněn, a dotčeným orgánům; ostatním účastníkům řízení se doručují veřejnou vyhláškou, o čemž jsou účastníci poučeni v tomto vyzoomění o zahájení řízení. Při doručování do ciziny se písemnost doručuje na adresu uvedenou v katastru nemovitostí a za den doručení se považuje třicátý den od předání písemnosti k poštovní přepravě. O této skutečnosti byli účastníci dle § 188 odst. 4 stavebního zákona informováni ve vyzoomění o zahájení řízení.

Podáním ze dne 7.3.2026, které stavební úřad eviduje pod č.j. MmP 41778/2026 obdržel námítky účastníka řízení pana René Bureše v tomto znění (psáno kurzívou):

Se záměrem společnosti CETIN a.s. budovat na pozemcích v katastrálním území Lázně Bohdaneč na pozemcích 1131/3, 1094/1, 883/33 a částečně na pozemku 883/31 zásadně nesouhlasím a to z důvodů:

- *Na jmenovaných pozemcích byla nedávno zbudovaná příjezdová komunikace a stavebními pracemi by bylo porušeno podloží, která žádná firma není schopna vrátit do původního stavu. Na pozemku 883/33 mám novou okrasnou zahradu s gabionovými prvky.*
- *O všech těchto výše uvedených nesouhlasných stanoviscích jsem ústně informoval pracovníka firmy Cetin a.s. v loňském roce.*

Stavební úřad v souladu s ust. § 190 odst. 4 stavebního zákona opatřením ze dne 15.4.2026 pod č.j. MmP 68919/2026 vyzval stavebníka, aby se k námítkám vyjádřil a současně předložil odpovídající doplnění podkladů, případně návrh úpravy záměru. Stavebník se podáním ze dne 21.4.2026, které stavební úřad eviduje pod č.j. MmP 72908/2026 k podané námítkě vyjádřil.

Stavebník se na základě výzvy k podaným námítkám vyjádřil v tomto znění (psáno kurzívou):

Pana Bureše jsme dvakrát obesílali poštou, a to 6. 8. 2025 a pak upomínkou dne 24. 11. 2025. Na tyto žádosti nereagoval a ozval se až teď v rámci řízení na SÚ. Pan Bureš dále uvádí, že sdělil pracovníkovi Cetinu nesouhlasné stanovisko, avšak v dodané dokumentaci jsme našli jeho souhlas s připojením (viz příloha). Na základě podané námítky pana Bureše zrušíme komoru včetně přípojky k jeho domu.

Současně s tímto vyjádřením stavebník prostřednictvím ISSŘ podáním ze dne 22.4.2026, které stavební úřad v interním systému eviduje pod č.j. MmP 80694/2026/DUB doplnil žádost tak, aby vyhověl

námítkám pana René Bureše. Součástí projektové dokumentace je změna, kde komora na p.p.č. 883/36 k.ú. Lázně Bohdaneč je v návrhu zrušena.

Stavební úřad dal opatřením ze dne 30.4.2026 pod č.j. MmP 81348/2026 účastníkům řízení, v souladu s ust. § 33 správního řádu, možnost vyjádřit se podkladům před vydáním rozhodnutí. Této možnosti nikdo z účastníků řízení nevyužil.

Stavební úřad je povinen předložený záměr posoudit dle požadavků § 193 odst. 1 stavebního zákona v tomto rozsahu, zda je záměr v souladu s:

- a) Územně plánovací dokumentací, územními opatřeními a vymezením zastavěného území
- b) Cíli a úkoly územního plánování, zejména s charakterem území a požadavky na ochranu kulturně historických, architektonických a urbanistických hodnot v území, nemá-li obec vydán územní plán
- c) Požadavky tohoto zákona a jeho prováděcích právních předpisů
- d) Požadavky jiných právních předpisů chránících dotčené veřejné zájmy
- e) Požadavky na veřejnou dopravní a technickou infrastrukturu
- f) Ochranou práv a právem chráněných zájmů účastníků řízení

které hodnotí a poměřuje ve vzájemných souvislostech.

Stavební úřad v provedeném řízení přezkoumal podanou žádosti dle ustanovení § 193 stavebního zákona a shledal, že je v souladu s územně plánovací dokumentací, s požadavky stavebního zákona a jeho prováděcích předpisů, zejména s požadavky na výstavbu, s požadavky jiných právních předpisů chránících dotčené veřejné zájmy, s požadavky na veřejnou technickou a dopravní infrastrukturu, ochranou práv a právem chráněných zájmů účastníků řízení, které hodnotil a poměřoval ve vzájemných souvislostech.

Stavební úřad a zjistil, že uskutečněním nebo užíváním předmětné stavby nejsou ohroženy zájmy chráněné stavebním zákonem, předpisy vydanými k jeho provedení a zvláštními předpisy. Projektová dokumentace stavby splňuje obecné požadavky na výstavbu. Stavební úřad v průběhu řízení neshledal důvody, které by bránily povolení stavby.

Stavební úřad postupoval při svém rozhodování v souladu s ustanovením § 3 správního řádu, tzn., že postupoval tak, aby byl zjištěn stav věci, o němž nejsou důvodné pochybnosti a to v takovém rozsahu, který je nezbytný k tomu, aby byl úkon správního orgánu úkonem v souladu s požadavky obsaženými v ustanovení § 2 správního řádu, tedy se zásadou legality, zásadou zákazu zneužití pravomoci a správní úvahy, zásadou proporcionality, ochrany dobré víry apod.

Stavební úřad vychází pouze z podkladů ve spise založených, což jsou zejména stanoviska dotčených orgánů, která jsou kladná a garantují soulad stavby se zvláštními právními předpisy, podle kterých tyto orgány hájí veřejné zájmy.

Podkladem pro rozhodnutí stavebního úřadu byla stanoviska a vyjádření dotčených orgánů a vlastníků a správců inženýrských sítí. Žádost obsahovala dokumentaci pro povolení záměru zpracovanou autorizovanou osobou.

Stanoviska a vyjádření sdělili:

- Vyjádření Armádní servisní, příspěvková organizace ze dne 30.7.2025 zn. 01287/2025
- Vyjádření Město Lázně Bohdaneč MULB/04885/2025/OSMRM/PKu dne 24.11.2025
- Závazné stanovisko Sekce majetková Ministerstva obrany ze dne 21.8.2025 pod č.j. Čj. MO 752277/2025-1322, pod sp.zn. 202573/2025-1322/OÚZBR
- Vyjádření EOP Distribuce, a.s. ze dne 10.9.2025 zn. 307-25
- Vyjádření Povodí Labe, s.p. ze dne 19.8.2025 č.j. PLa/2025/031795
- Vyjádření Edera Group a.s. ze dne 18.8.2025 zn. 339/180825/PC
- Vyjádření Českého inspektorátu lázní a zřidel ze dne 23.2.2025 č. j.: MZDR 3593/2026-2/ČIL-D
- Vyjádření Edera Group a.s. ze dne 28.8.2025 zn. 375/180825/P
- Vyjádření EOP Distribuce, a.s. ze dne 28.8.2025 zn. 282-25
- Vyjádření SÚS Pardubického kraje dne 18.11.2026 č.j. SÚSPK/12138/2025, SMLM – 1233/1215/MS/45/2025
- vyjádření společnosti T-Mobile Czech Republic a.s. ze dne 28.7.2025 pod zn. E41228/25,

- sdělení Magistrátu města Pardubic, Odbor správních agend ze dne 24.10.2025 č.j. MmP 147169/2025 č.sp. SZ_MMP 147169/2025
- sdělení Magistrátu města Pardubic, OŽP, odd. ochrany přírody o nevydání JES ze dne 3.11.2025 č.j. OŽP/146299/2025/Dv
- vyjádření společnosti ČEZ ICT SERVICES a.s. ze dne 7.7.2025 pod zn. 07000995682
- sdělení Magistrátu města Pardubic, SÚ o nevydání koordinovaného závazného stanoviska ze dne 5.11.2025 č.j. MmP 152659/2025, sp.zn. SZ_MMP 144793/2025
- vyjádření společnosti Telco Pro Services s.r.o. ze dne 7.7.2025 pod zn. 0201895589
- vyjádření společnosti Telco Infrastructure s.r.o. ze dne 28.7.2025 pod zn. 1100269815
- vyjádření společnosti ČEZ Distribuce a.s. ze dne 7.7.2025 pod zn. 0102364861
- vyjádření ČEPRO, a s. ze dne 29.7.2025 zn. 10486/25
- vyjádření Tlapnet s.r.o. ze dne 29.7.2025
- vyjádření společnosti Vodovody a Kanalizace Pardubice a.s. ze dne 31.7.2025 pod zn. VS/Hav/2025/2273
- vyjádření společnosti Vodovody a Kanalizace Pardubice a.s. ze dne 16.7.2025 pod zn. VS/Vrb/2025/2014
- vyjádření společnosti Vodovody a Kanalizace Pardubice a.s. ze dne 16.7.2025 pod zn. VS/Vrb/2025/2015
- vyjádření společnosti Vodovody a Kanalizace Pardubice a.s. ze dne 19.11.2025 pod zn. VS/Šla/2025/3239
- vyjádření společnosti České Radiokomunikace a.s. ze dne 29.7.2025 pod zn. UPTS/OS/404815/2025
- vyjádření společnosti Vodafone Czech Republic a.s. ze dne 28.7.2025 pod zn. MW9910283059851627
- vyjádření společnosti CETIN a.s. ze dne 6.8.2025 pod č.j. 206200/25
- Synthesia, a.s. – emailem dne 30.7.2025
- sdělení Magistrátu města Pardubic, odbor dopravy dne 31.7.2025 č.j. MmP 106274/2025, sp.zn. SZ_MMP 105158/2025
- vyjádření společnosti GasNet s.r.o. ze dne 7.7.2025 zn. 5003363885
- vyjádření společnosti GasNet s.r.o. ze dne 4.8.2025 zn. 5003379999
- vyjádření společnosti GasNet s.r.o. ze dne 3.12.2025 zn. 5003460919
- vyjádření ČEZ Distribuce a.s. ze dne 4.12.2025 zn. 001170942454

Stavební úřad zajistil vzájemný soulad předložených závazných stanovisek dotčených orgánů vyžadovaných zvláštními předpisy a zahrnul je do podmínek rozhodnutí.

Rozsah a způsob zjišťování podkladů pro rozhodnutí určoval stavební úřad v souladu s ustanovením § 50 správního řádu.

Doložená projektová dokumentace byla vypracována oprávněným projektantem dle § 156 a 157 stavebního zákona. Předmětná stavba je stavbou ostatní, projektová dokumentace svým obsahem respektuje požadavky § 158 odst. 1 a 2 stavebního zákona. Obsah dokumentace odpovídá druhu a účelu navrhované stavby a charakteru navrhované stavby v území dle § 2 odst. 1 vyhlášky č. 131/2024 Sb. o dokumentaci staveb. Projektová dokumentace obsahuje všechny náležitosti v rozsahu, aby dotčené orgány i stavební úřad mohly navrhovanou stavbu posoudit dle právních předpisů, které jednotlivé orgány hájí.

V povolení stavby stavební úřad v souladu s § 197 stavebního zákona povolil záměr; vymezil pozemky pro realizaci záměru; stanovil podmínky pro jeho umístění a provedení; dále stanovil podmínky, kterými bude zabezpečeno dodržování požadavků podle § 193 odst. 1 stavebního zákona, zejména podmínky k zabezpečení ochrany veřejných zájmů, dodržení obecných požadavků na výstavbu, popřípadě technických norem, a požadavky na veřejnou dopravní nebo technickou infrastrukturu.

Stavební úřad v průběhu řízení neshledal důvody, které by bránily povolení stavby; zajistil vzájemný soulad předložených závazných stanovisek dotčených orgánů vyžadovaných zvláštními předpisy a jejich případné podmínky zapracoval do podmínek tohoto rozhodnutí.

Stavební úřad při svém rozhodování postupoval tak, aby byl úkon správního orgánu úkonem v souladu s požadavky obsaženými v ustanovení § 2 správního řádu, tedy se zásadou legality, zásadou zákazu zneužití pravomoci a správní úvahy, zásadou proporcionality, ochrany dobré víry atd. Rozsah a způsob

zjišťování podkladů pro rozhodnutí určoval v souladu s ustanovením § 50 správního řádu stavební úřad. Rozhodnutí stavebního úřadu vychází ze spolehlivě zjištěného stavu věci.

Stavební úřad rozhodl, jak je uvedeno ve výroku rozhodnutí, za použití ustanovení právních předpisů ve výroku uvedených.

Správní orgán zjistil stav věci, o němž nejsou důvodné pochybnosti a účastníkům byla dána možnost se k podkladům před vydáním rozhodnutí, opatřením ze dne 30.4.2026 č.j. MmP 81348/2026 ve lhůtě do 10 dnů ode dne doručení sdělení, vyjádřit v souladu s § 36 odst. 3 správního řádu. Této možnosti však účastníci řízení nevyužili.

Vypořádání s vyjádřeními účastníků k podkladům rozhodnutí:

- Účastníci se k podkladům rozhodnutí nevyjádřili.

Účastníci řízení - další dotčené osoby:

- Osoby s vlastnickými nebo jinými věcnými právy k sousedním pozemkům: parc. č. 50/1, 444/4, 518, 833/27, 839/44, 839/56, 853/1, 867/144, 1124/12, 2211/12, 867/269, 867/323 v katastrálním území Lázně Bohdaneč
- Osoby s vlastnickými nebo jinými věcnými právy k sousedním stavbám: Lázně Bohdaneč č.p. 11 a č.p. 843

Vypořádání s návrhy a námitkami účastníků:

- Účastníci uplatnili návrhy a námitky.

Podáním ze dne 7.3.2026, které stavební úřad eviduje pod č.j. MmP 41778/2026 obdržel námitky účastníka řízení pana René Bureše v tomto znění (psáno kurzívou):

Se záměrem společnosti CETIN a.s. budovat na pozemcích v katastrálním území Lázně Bohdaneč na pozemcích 1131/3, 1094/1, 883/33 a částečně na pozemku 883/31 zásadně nesouhlasím a to z důvodů:

- *Na jmenovaných pozemcích byla nedávno zbudovaná příjezdová komunikace a stavebními pracemi by bylo porušeno podloží, která žádná firma není schopna vrátit do původního stavu. Na pozemku 883/33 mám novou okrasnou zahradu s gabionovými prvky.*
- *O všech těchto výše uvedených nesouhlasných stanoviscích jsem ústně informoval pracovníka firmy Cetin a.s. v loňském roce.*

V souladu s § 187 odst. 5 stavebního a § 7 odst. 2 zákona 127/2005 Sb. (o elektronických komunikacích) v platném znění, není potřeba dokládat souhlasy vlastníků pozemků dotčených stavbou. Před realizací stavby musí být vyřešeny majetkoprávní vztahy ke všem dotčeným pozemkům, v souladu s § 104, odst.3, zákona č. 127/2005 Sb. (o elektronických komunikacích).

Stavební úřad se plně odkazuje na vyjádření stavebníka k podaným námitkám uvedeným výše, kde uvádí (psáno kurzívou):

Pana Bureše jsme dvakrát obesílali poštou, a to 6. 8. 2025 a pak upomínkou dne 24. 11. 2025. Na tyto žádosti nereagoval a ozval se až teď v rámci řízení na SÚ. Pan Bureš dále uvádí, že sdělil pracovníkovi Cetinu nesouhlasné stanovisko, avšak v dodané dokumentaci jsme našli jeho souhlas s připojením (viz příloha). Na základě podané námítky pana Bureše zrušíme komoru včetně přípojky k jeho domu.

Současně s tímto vyjádřením stavebník prostřednictvím ISSŘ podáním ze dne 22.4.2026, které stavební úřad v interním systému eviduje pod č.j. MmP 80694/2026/DUB doplnil žádost tak, aby vyhověl námitkám pana René Bureše. Součástí projektové dokumentace je změna, kde komora na p.p.č. 883/36 k.ú. Lázně Bohdaneč je v návrhu zrušena. Na základě výše uvedeného je zřejmé, že námitce pana René Bureše bylo vyhověno.

Poučení účastníků:

Proti tomuto rozhodnutí se lze odvolat do 15 dnů ode dne jeho oznámení k Odbor majetkový, stavebního řádu a územního plánování Krajského úřadu Pardubického kraje podáním u zdejšího správního orgánu.

Odvolání se podává s potřebným počtem stejnopisů tak, aby jeden stejnopis zůstal správnímu orgánu a aby každý účastník dostal jeden stejnopis. Nepodá-li účastník potřebný počet stejnopisů, vyhotoví je správní orgán na náklady účastníka. Odvoláním lze napadnout výrokovou část rozhodnutí, jednotlivý výrok nebo jeho vedlejší ustanovení. Odvolání jen proti odůvodnění rozhodnutí je nepřipustné.

Stavební úřad po dni nabytí právní moci stavebního povolení zašle stavebníkovi jedno vyhotovení ověřené projektové dokumentace spolu se štítkem obsahujícím identifikační údaje o povolené stavbě. Další vyhotovení ověřené projektové dokumentace zašle vlastníkovvi stavby, pokud není stavebníkem.

Při provádění stavby je stavebník povinen

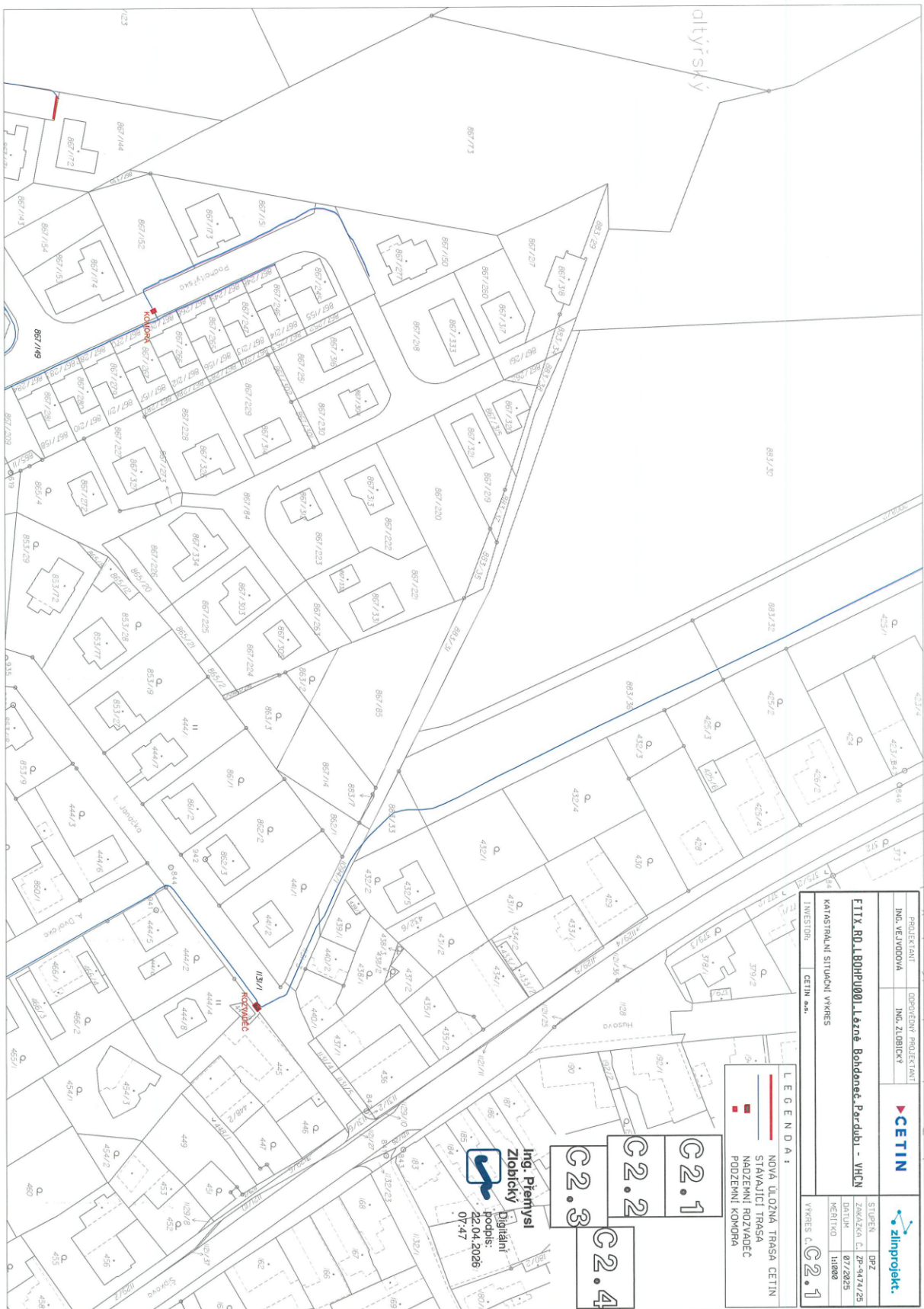
- oznámit stavebnímu úřadu předem termín zahájení stavby, název a sídlo stavebního podnikatele, který bude stavbu provádět, u svépomocné formy výstavby jméno a příjmení stavbyvedoucího nebo osoby, která bude vykonávat stavební dozor; změny v těchto skutečnostech oznámí bezodkladně stavebnímu úřadu,
- před zahájením stavby umístit na viditelném místě u vstupu na staveniště štítek o povolení stavby a ponechat jej tam až do dokončení stavby, případně do vydání kolaudačního rozhodnutí; rozsáhlé stavby se mohou označit jiným vhodným způsobem s uvedením údajů ze štítku.
- zajistit, aby na stavbě nebo na staveništi byla k dispozici ověřená dokumentace stavby a všechny doklady týkající se provádění stavby nebo její změny, popřípadě jejich kopie,
- ohlašovat stavebnímu úřadu fáze výstavby podle plánu kontrolních prohlídek stavby, umožnit provedení kontrolní prohlídky, a pokud tomu nebrání vážné důvody, této prohlídky se zúčastnit,
- ohlásit stavebnímu úřadu bezodkladně po jejich zjištění závady na stavbě, které ohrožují životy a zdraví osob, nebo bezpečnost stavby,
- oznámit stavebnímu úřadu předem zahájení zkušebního provozu.

Stavba nesmí být zahájena, dokud povolení stavby nenabude právní moci. Povolení stavby pozbývá platnosti, jestliže stavba nebyla zahájena do 2 let ode dne, kdy nabylo právní moci.

Vladimíra Dubravčíková
referent stavebního úřadu

„otisk úředního razítka“

Příloha:
Situace umístění stavby



PROJEKTANT	ODPOVEDNÝ PROJEKTANT
ING. VEJVODIVA	ING. ZLOBICKÝ
CETIN	
STUPEN	DPZ
ZAKÁZKA Č. ZP-9474/25	
DATUM	07.2025
HEŘTIKO	H000
VÝKRES Č. C2.2	

FTTX RD. LB0HP1001, Lázně Bohdaneč, Pardubice - VHCN

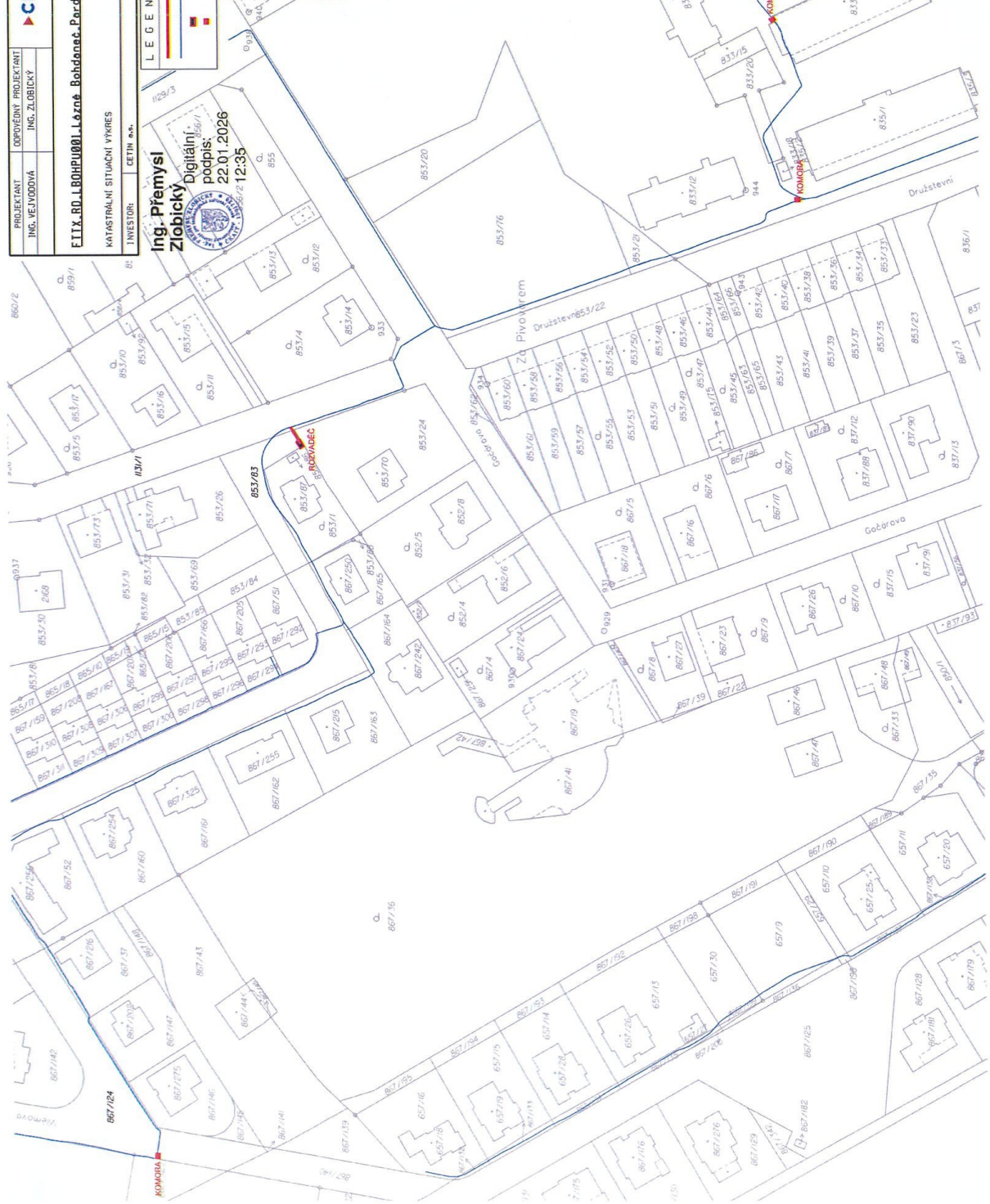
KATASTRÁLNÍ SITUACI VÝKRES

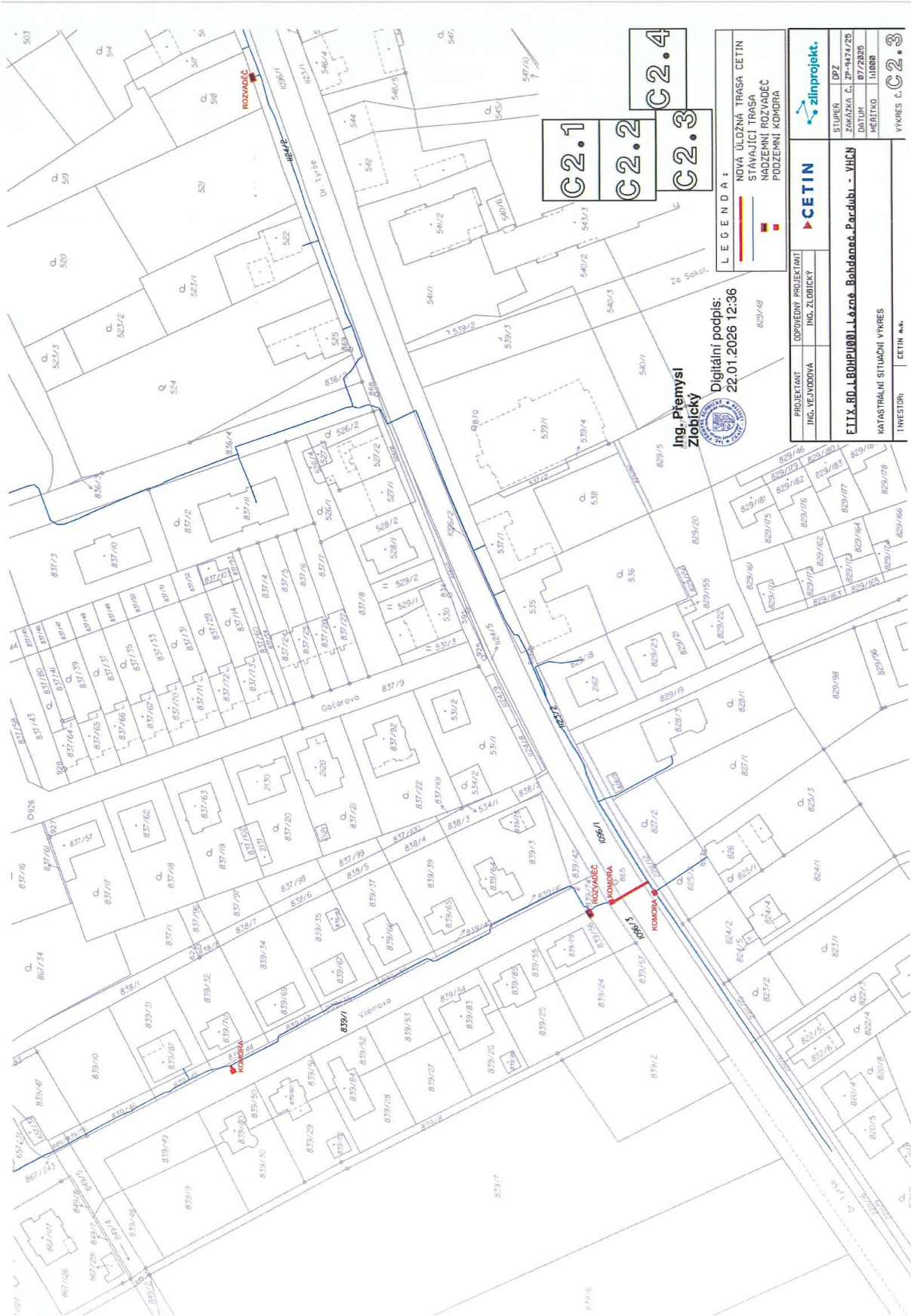
INVESTOR: CETIN s.r.o.

NOVÁ ULIČNÁ TRASA CETIN
STÁVAJÍCÍ TRASA
NADZEMNÍ ROZVÁDEČ
PODZEMNÍ KOMORA

Ing. Přemysl
Zlobický
Digitální
podpis:
22.01.2026
12:35

- C2.1
- C2.2
- C2.3
- C2.4

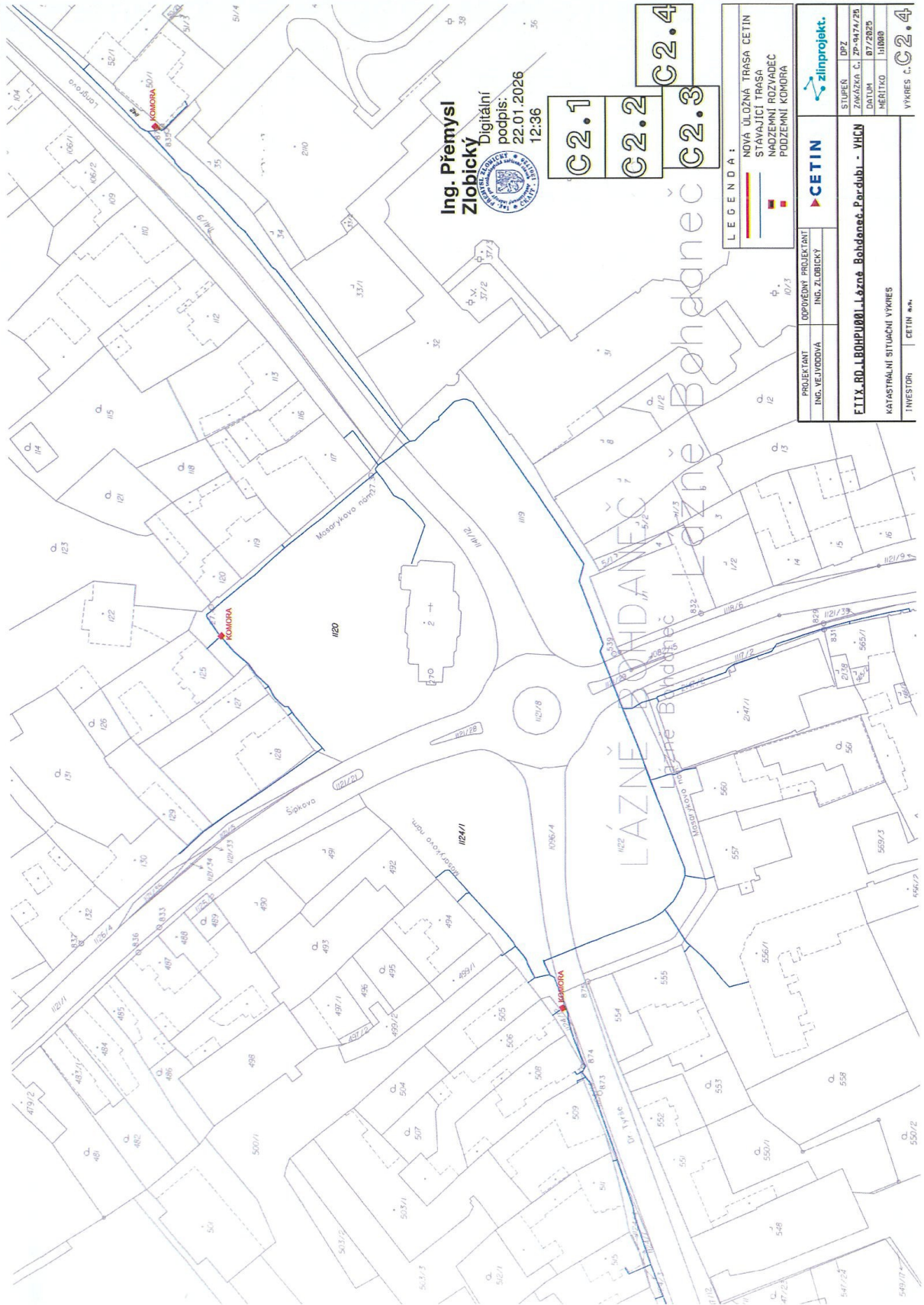




C2.1
C2.2
C2.3
C2.4

LEGENDA:
NOVÁ ULIČNÁ TRASA CETIN
STAVAJÚCI TRASA
PODZEMNÍ ROZVADĚČ

PROJEKTANT ING. VEJKOVÁ	OPROJEKOVY PROJEKTY ING. ZLOBICKÝ	CETIN	zlinprojekt.
Ing. Přemysl Zlobický		STUPĚŇ DPZ	
Digitální podpis: 22.01.2026 12:36		ZNAČKA Č. ZP-1474/25	
Ing. Přemysl Zlobický		DATUM 07/2025	
Ing. Přemysl Zlobický		MĚŘÍTKO 1:1000	
KATASTRÁLNÍ SITUACE VYKRES		VYKRES Č. C2.3	
INVESTOR: CETIN a.s.			



Ing. Přemysl
Zlobický
Digitální podpis:
22.01.2026
12:36

C2.1

C2.2

C2.3

C2.4

LEGENDA:

	NOVÁ ÚLOŽNÁ TRASA CETIN
	STAVAJÍCÍ TRASA
	NADZEMNÍ ROZVADEČ
	PODZEMNÍ KOMORA

PROJEKTANT	ING. VEJVODNÁ	DOPROJEKTY PROJEKTANT	ING. ZLOBICKÝ
CETIN			
STUPEŇ	DPZ	ZNAČKA Č.	ZP-9474/25
DATUM	07/2025	MĚŘITAK	1:1000
FTX RD. LBOHP1001 Lázně Bohdaneč, Parcelní - VHCN			
KATASTRÁLNÍ SITUACE VÝKRES			
INVESTOR	CETIN a.s.	VÝKRES Č.	C2.4

Obdrží:

účastníci řízení

doručování dle § 188 odst. 4 stavebního zákona: v řízení s velkým počtem účastníků se vyrozumění o zahájení řízení doručuje účastníkům řízení podle § 182 písm. a), b) a c) jednotlivě. Ostatní písemnosti se doručují jednotlivě pouze žadatel, obci, na jejímž území má být záměr uskutečněn, a dotčeným orgánům; ostatním účastníkům řízení se doručují veřejnou vyhláškou.

(jednotlivě - dodejky)

ZLINPROJEKT a.s., IDDS: 8ehg6ed

sídlo: Pod Šternberkem č.p. 306, Louky, 763 02 Zlín 4

zastoupení pro: CETIN a.s., Českomoravská 2510, 190 00 Praha 9-Libeň

Město Lázně Bohdaneč, IDDS: wucb4dd

sídlo: Masarykovo nám. č.p. 1, 533 41 Lázně Bohdaneč

(veřejnou vyhláškou)

Ostatní účastníci řízení

Osoby - vlastník pozemku nebo stavby, na kterých má být záměr uskutečněn, nebo ten, kdo má jiné věcné právo k tomuto pozemku nebo stavbě dle § 182 písm. c)

parc. č. 839/1, 853/83, 854/1, 867/124, 867/149, 1096/1, 1096/3, 1120, 1123/2, 1124/1, 1124/2, 1131/1, 1142 v katastrálním území Lázně Bohdaneč

Osoby s vlastnickými nebo jinými věcnými právy k sousedním pozemkům dle § 182 písm. d):

parc. č. 50/1, 444/4, 518, 833/27, 839/44, 839/56, 853/1, 867/144, 1124/12, 2211/12, 867/269, 867/323 v katastrálním území Lázně Bohdaneč

Osoby s vlastnickými nebo jinými věcnými právy k sousedním stavbám dle § 182 písm. d):

Lázně Bohdaneč č.p. 11 a č.p. 843

Pardubický kraj, odbor majetkový, stavebního řádu a územního plánování, IDDS: z28bwu9

sídlo: Komenského náměstí č.p. 125, Pardubice-Staré Město, 530 02 Pardubice 2

Správa a údržba silnic Pardubického kraje, IDDS: ffhk8fq

sídlo: Doubravice č.p. 98, 533 53 Pardubice 19

EOP Distribuce, a.s., IDDS: gvjzp6d

sídlo: Opatovice nad Labem č.p. 478, 533 45 Opatovice nad Labem

Povodí Labe, státní podnik, IDDS: dbyt8g2

sídlo: Víta Nejedlého č.p. 951/8, Slezské Předměstí, 500 03 Hradec Králové 3

EDERA Group a.s., IDDS: bz2r37g

sídlo: Arnošta z Pardubic č.p. 2789, Zelené Předměstí, 530 02 Pardubice 2

ČEZ Distribuce, a. s., IDDS: v95uqfy

sídlo: Teplická č.p. 874/8, Děčín IV-Podmokly, 405 02 Děčín 2

ČEPRO, a.s., IDDS: hk3cdqj

sídlo: Dělnická č.p. 213/12, 170 00 Praha 7-Holešovice

Vodovody a kanalizace Pardubice, a.s., IDDS: xsdgx3v

sídlo: Teplého č.p. 2014, Zelené Předměstí, 530 02 Pardubice 2

CETIN a.s., IDDS: qa7425t

sídlo: Českomoravská č.p. 2510/19, 190 00 Praha 9-Libeň

GasNet Služby, s.r.o., IDDS: jnnyjs6

sídlo: Plynárenská č.p. 499/1, Zábrdovice, 602 00 Brno 2

dotčené orgány (dodejky)

Ministerstvo obrany, Sekce majetková MO, oddělení ochrany územních zájmů, IDDS: hjyavk

sídlo: Tychonova č.p. 221/1, 160 00 Praha 6-Hradčany

Ministerstvo zdravotnictví, Český inspektorát lázní a zřídelských, IDDS: pv8aaxd

sídlo: Palackého náměstí č.p. 375/4, Praha 2-Nové Město, 128 00 Praha 28

ostatní - projektant (na vědomí)

ZLINPROJEKT a.s., IDDS: 8ehg6ed

sídlo: Pod Šternberkem č.p. 306, Louky, 763 02 Zlín 4

Poplatek:

Správní poplatek podle zákona č. 634/2004 Sb., o správních poplatcích položky 18 odst. 1 písm. c) ve výši 9000 Kč byl zaplacen dne 6.3.2026.

Toto rozhodnutí bude zveřejněno na úřední desce Města Lázně Bohdaneč po dobu 15 dnů.

Vyvěšeno dne:

Sejmuto dne:

Razítko, podpis orgánu, který potvrzuje vyvěšení a sejmutí oznámení.