









### LEGENDA

-  HRANICE ŘEŠENÉHO ÚZEMÍ
- PLOCHY A KORIDORY VPS RUŠENÉ**
-  **VD1** DOSTAVBA DVOUPRUHU U SILNICE I/37 A ÚPRAVA STÁV. KŘÍŽOVATKY
-  **VD2** MODERNIZACE A ZDVOUKOLEJNĚNÍ ŽELEZNIČNÍ TRATI Č.031
-  **WT3** KANALIZACE K9 PAPIRNY OPATOVICE-ČOV PARDUBICE
- PLOCHY A KORIDORY VPS POUZE S MOŽNOSTÍ VYVLASTNĚNÍ**
-  **VD1** MODERNIZACE TRATI HRADEC KRÁLOVÉ-PARDUBICE-CHRUDIM 3. STAVBA ZDVOUKOLEJNĚNÍ ÚSEKU PARDUBICE-ROSIČE N.L.-STĚBLOVÁ
-  **VD2** VÝSTAVBA ZASTÁVKY STĚBLOVÁ OBEC, ZAHRNUJÍCÍ I PŘELOŽKU STÁVAJÍCÍ POJÍZDNÍ CESTY PODÉL TRATĚ
-  **VT1** VÝSTAVBA NOVÉ TNS STĚBLOVÁ, ZAHRNUJÍCÍ I PŘÍVOD VVN 110 KV A PŘÍSTUPOVOU KOMUNIKACI
- VEŘEJNĚ PROSPĚŠNÁ OPATŘENÍ K ZALOŽENÍ PRVKŮ ÚSES**
-  **VU1** VYMEZENÍ NADREGIONÁLNÍHO BIKORIDORU K74

# ZMĚNA Č. 1 ÚP STĚBLOVÁ

## VÝKRES VEŘEJNĚ PROSPĚŠNÝCH STAVEB, OPATŘENÍ A ASANACÍ - 3

M 1:5 000

Pořizovatel: Magistrát města Pardubice      Zpracovatel: ing. arch. Milan Vojtěch 02/2017