








# ÚZEMNÍ PLÁN NERATOV

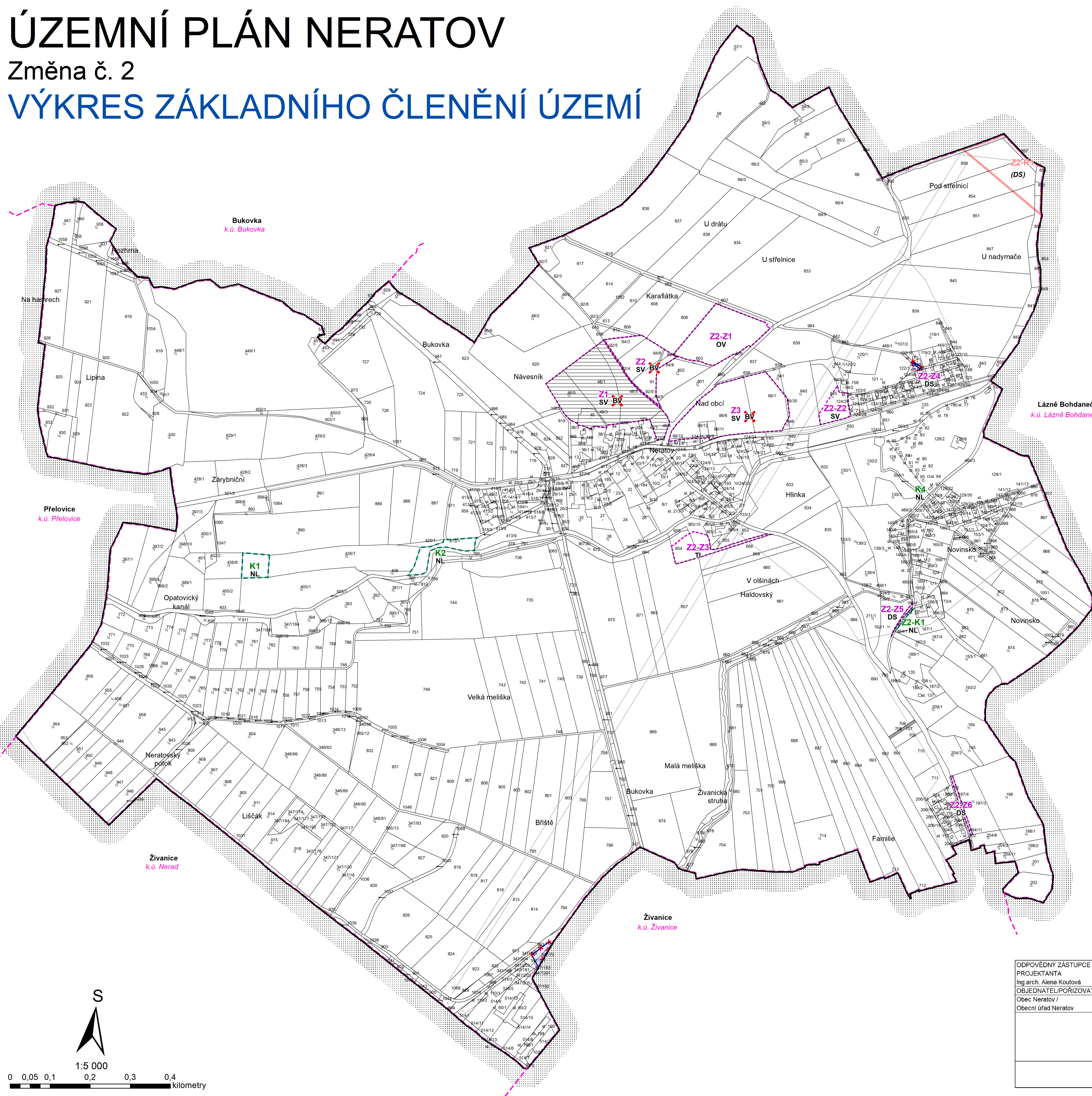
Změna č. 2

## VÝKRES ZÁKLADNÍHO ČLENĚNÍ ÚZEMÍ


### HRANICE

-  hranice řešeného území
-  hranice katastrálního území
-  úprava zastavěného území k 21.6.2018
-  zastavitelné plochy
-  plochy změn v krajině
-  územní rezerva
-  plochy, kde je rozhodování o změnách podmíněno dohodou o parcelaci

**POZNÁMKA:**  
 ✖ - zrušení návrhu účinného ÚP  
 BV, SV, OV, DS, TI - kód způsobu využití ploch změn a územní rezervy  
 - viz Hlavní výkres a Textová část



1:5 000



ODPOVĚDNÝ ZÁSTUPCE PROJEKTANTA Ing.arch. Alena Koutová	PROJEKTANT kolektiv zhotovitele	SPOLUPRÁCE OBEC Neratov	 SURPMO, a.s. 110 00 Praha 1 Opletalova 1626/36
OBJEDNATEL/PORIZOVATEL Obec Neratov / Obecní úřad Neratov	KRAJ Pardubický		Projektové středisko 500 03 Hradec Králové Třída ČSA 219
<b>Změna č. 2 Územního plánu Neratov</b>			Zakázkové číslo 03836842
<b>Výkres základního členění území</b>			ÚČELOVÝ STUPEŇ ÚPD FORMÁT PROFESE URB DATUM 12/2018 MĚŘÍTKO ČÍSLO 1 : 5 000 I.2.a.