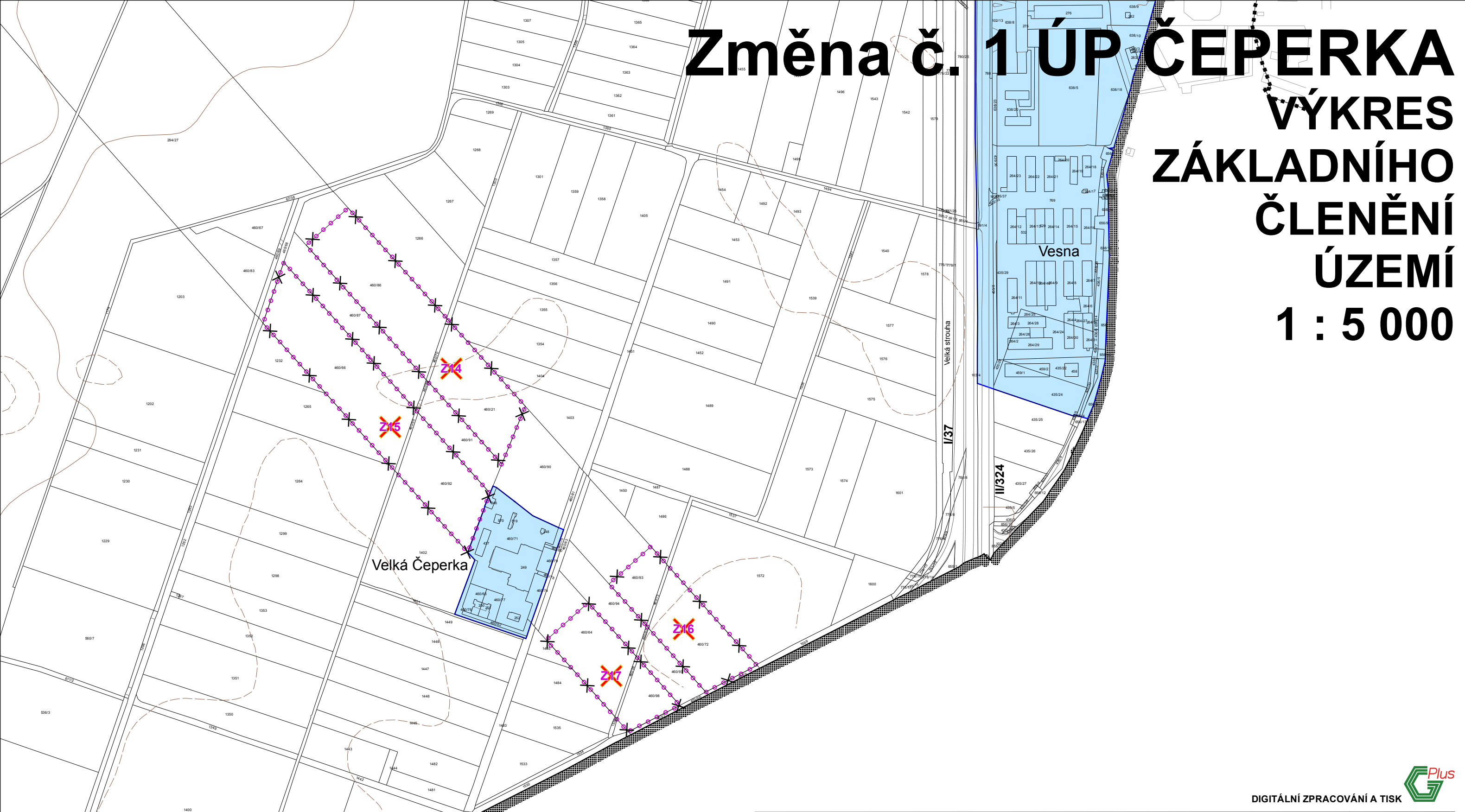




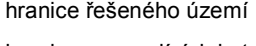





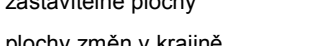


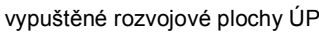


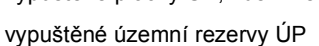



Změna č. 1 ÚP ČEPERKA

VÝKRES ZÁKLADNÍHO ČLENĚNÍ ÚZEMÍ 1 : 5 000



DIGITÁLNÍ ZPRACOVÁNÍ A TISK 

Legenda Změny č. 1 ÚP:

	Plochy stabilizované změn		Územní rezervy		hranice řešeného území
	Plochy zastavěné k 29. 2. 2016				hranice navazujících katastrálních území
	zastavitelné plochy				zastavěné území k 29. 2. 2016
	plochy změn v krajině				vypuštěné rozvojové plochy ÚP
					vypuštěné plochy ÚP, kde změny prověří územní studie
					vypuštěné územní rezervy ÚP

Hlavní projektant : Ing. arch. Petr Kopecký					
Vypracoval	Vodní hosp.	Elektrorozvody	Plynovody	ZPF	ÚSES
Ing. arch. P. Kopecký	převzato	Ant. Liška	převzato	Ing. arch. P. Kopecký	Ing. Z. Baladová
Investor	Obec Čeperka				
Území	k. ú. Čeperka				
Změna č. 1 ÚP ČEPERKA				Formát	
VÝKRES ZÁKLADNÍHO ČLENĚNÍ ÚZEMÍ				Měřítko	1 : 5 000
				Stupeň	ÚPD
				Datum	01/2017
				Zak. číslo	2/145/15
				Část	


PROJEKT
 PARDUBICE
 JIRÁSKOVA 1275

A2.1