



Pardubice

Magistrát města Pardubic
Odbor dopravy - Oddělení silniční dopravy, silničního hospodářství a
speciálního stavebního úřadu
nám. Republiky 12, 530 21 Pardubice



S00BX02G1XVB

Váš dopis zn.:

Ze dne:

Číslo jednací: MmP 93709/2024
Spisová značka: SZ_MMP 90473/2024
Počet listů: 6
Počet příloh: 0
Vyřizuje: Luděk Fiedler
Telefon: 466 859 195
E-mail: ludek.fiedler@mmp.cz
Datum: 02.07.2024

k vyvěšení:

- Magistrát města Pardubic, odbor dopravy
- Statutární město Pardubice – Úřad Městského obvodu Pardubice V, Češkova 22, 530 02 Pardubice, IČ: 00274046

Veřejná vyhláška

Opatření obecné povahy

Magistrát města Pardubic, odbor dopravy, správní orgán oprávněný ke stanovení přechodné úpravy provozu na pozemních komunikacích dle ustanovení § 77 odst. 1 písmeno c) zákona č. 361/2000 Sb., o provozu na pozemních komunikacích, ve znění pozdějších předpisů, dále jen zákon o provozu na pozemních komunikacích, na základě § 171 zákona č. 500/2004 Sb., správní řád, ve znění pozdějších předpisů, dále jen správní řád

vydává opatření obecné povahy
spočívající

ve stanovení přechodné úpravy provozu na pozemních komunikacích v Pardubicích

Magistrát města Pardubic, odbor dopravy, jako příslušný obecní úřad obce s rozšířenou působností po předchozím písemném vyjádření Policie České republiky, Krajského ředitelství policie Pardubického kraje, vydaném pod č. j. KRPE-59272-3/ČJ-2024-170606 dne 1. 7. 2024

stanoví

ve smyslu ustanovení § 77 odst. 1 písmeno c) zákona o provozu na pozemních komunikacích a o změnách některých zákonů, v platném znění a vyhlášky č. 294/2015 Sb., přechodnou úpravu k označení umístění kontejneru na chodníku před domem č.p. 1654 v ulici Teplého v Pardubicích.

Žadatel: spol. GoodReco s.r.o., V Kopečku 169/14, 50003 Hradec Králové, IČO 19340745

V souvislosti s tímto, je stanoveno užití dopravních značek:

- **Z2** – po celém obvodu uzavřeného úseku chodníku
- **3 × E13** s textem „**CHODNÍK ZA xxx METRŮ UZAVŘEN**“

S ohledem na zajištění bezpečnosti provozu požadujeme následující:

- Dopravní zařízení bude umístěno v souladu s TP 65, TP 66 (**schéma č. B/17**) a vyhláškou č. 294/2015 Sb., kterou se provádějí pravidla provozu na pozemních komunikacích.
- Dz č. Z2 bude v celé šíři chodníku.
- **Dt č. E13 "chodník za "xx" metrů uzavřen" bude umístěna z obou stran směrem k dotčenému místu zvláštního užívání chodníku a současně bude provedeno opatření k minimalizaci pohybů pěších účastníků přes vozovku silnice č. II/322 mimo přechody pro chodce (nejbližší - ul. Češkova, Rožkova).**

Dopravní značení a zařízení provedte jako:	dopravní zařízení
Velikost dopravního značení:	základní rozměrová řada
Provedení dopravního značení a zařízení:	retroreflexní
Platnost úpravy:	7. 7. 2024 – 11. 6. 2025
Důvod:	stavební práce
Odpovědnost za řádné provedení úpravy:	GoodReco s.r.o., V Kopečku 169/14, 50003 Hradec Králové, IČO 19340745

Další podmínky pro provedení přechodné úpravy provozu:


- Dopravní značení, případně dopravní zařízení, proveďte dle přiloženého situačního plánu, který je nedílnou součástí tohoto stanovění a podle odkazu či slovního popisu uvedeného v tomto stanovění.
- Přechodné dopravní značky musí být umístěny v souladu s TP 66 – Zásady pro označování pracovních míst na pozemních komunikacích, schválenými Ministerstvem dopravy čj. 21/2015-120-TN/1 ze dne 12. 3. 2015 s účinností od 1. 4. 2015, na sloupcích červeno-bíle pruhovaných, spodní okraj přenosné dopravní značky musí být nejméně 0,6 m nad úroveň vozovky a pokud možno v jednotné výšce v rámci pracovního místa. Dopravní značení a zařízení musí odpovídat vyhlášce č. 294/2015 Sb., ČSN EN 12899-1, VL 6.1, VL 6.2, VL 6.3.
- Žadatel je povinen zajišťovat průběžnou kontrolu a údržbu dopravního značení a zařízení tak, aby bylo v řádném stavu.

Odůvodnění:

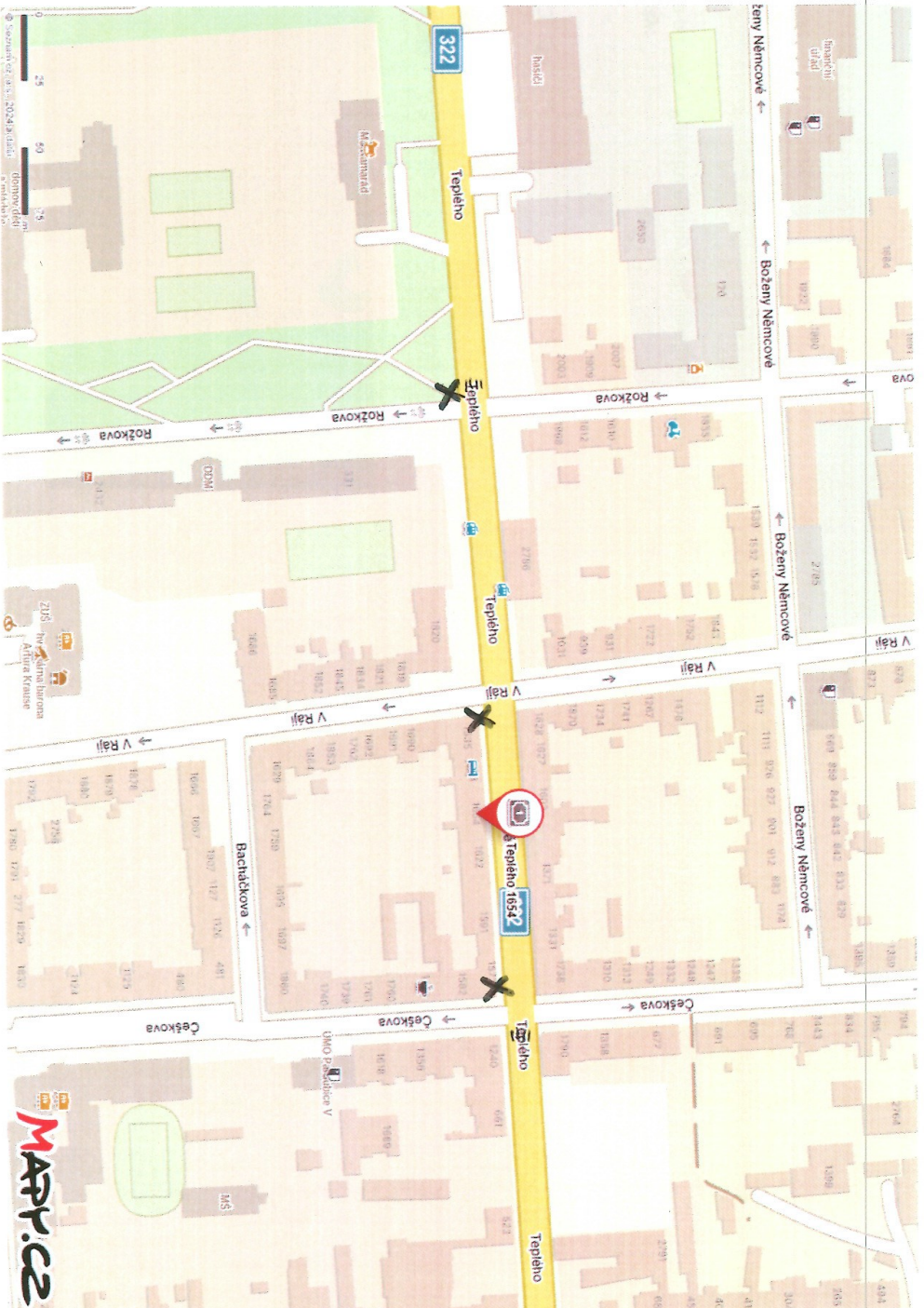
Magistrát města Pardubic, odbor dopravy (dále též „správní orgán“) obdržel od Úřadu Městského obvodu Pardubice V, Češkova 22, 530 02 Pardubice IČ: 00274046 podklady žadatele, spol. GoodReco s.r.o., V Kopečku 169/14, 50003 Hradec Králové, IČO 19340745, k označení umístění kontejneru na chodníku před domem č.p. 1654 v ulici Teplého v Pardubicích. Důvodem návrhu je umístění stavebního kontejneru na odvoz sutí v souvislosti se rekonstrukcí přilehlého objektu. Správní orgán k návrhu přechodné úpravy provozu obdržel vyjádření dotčeného orgánu, Krajského ředitelství policie Pardubického kraje, které zohlednil při vydání opatření obecné povahy. Na základě ustanovení § 77 odst. 5 Zák. č. 361/2000 Sb. o provozu na pozemních komunikacích, ve znění pozdějších předpisů, vydal správní orgán stanovění bez návrhu opatření obecné povahy, jelikož se jedná o stanovění přechodné úpravy provozu na pozemních komunikacích.

Poučení:

Proti opatření obecné povahy nejsou přípustné žádné opravné prostředky ve smyslu obecných předpisů o správním řízení.



2 2 K OZNAČENÍ KONTAJNERU



X Umístění E13

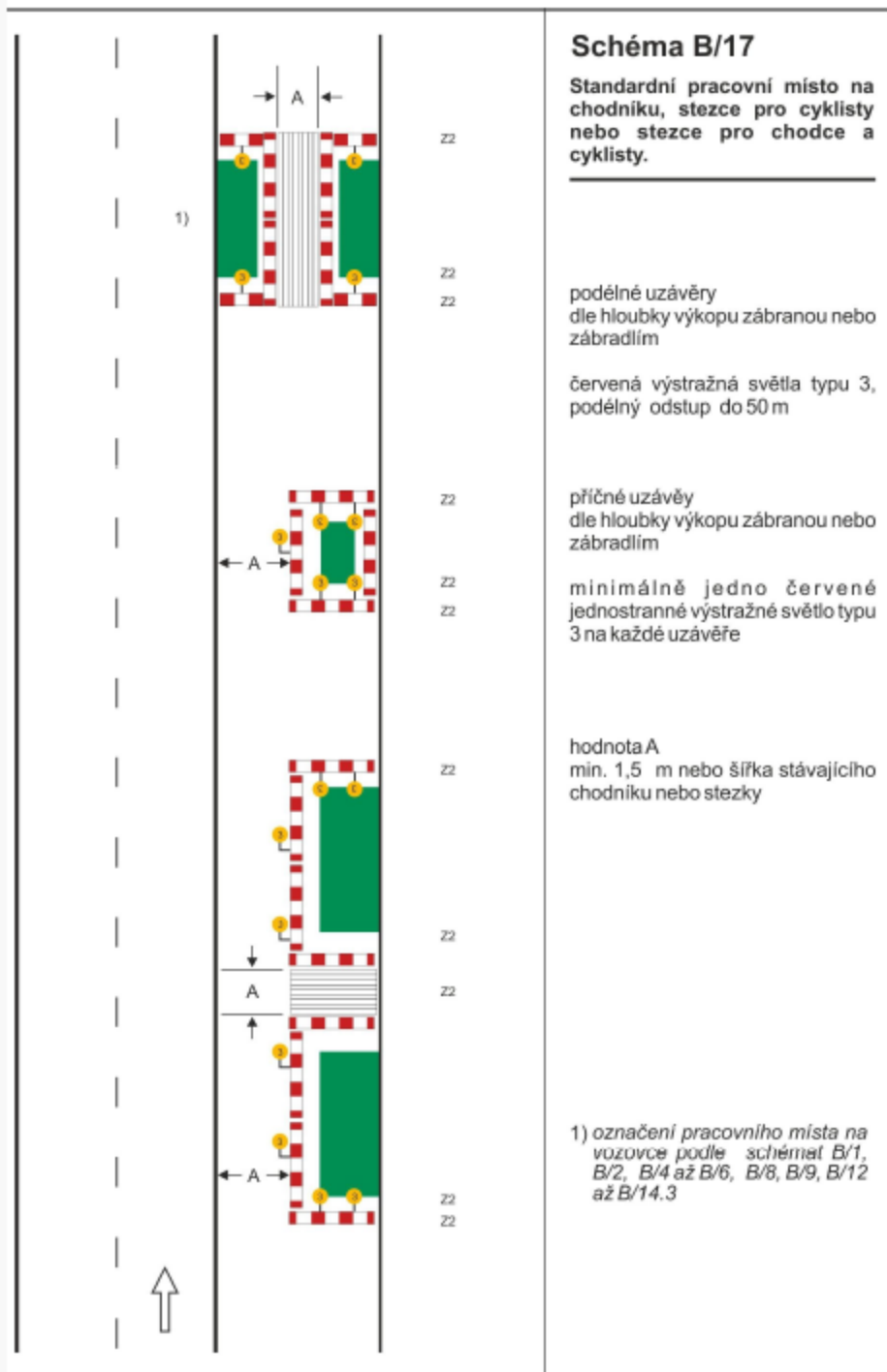


Schéma B/17

Standardní pracovní místo na chodníku, stezce pro cyklisty nebo stezce pro chodce a cyklisty.

podélné uzávěry
dle hloubky výkopu zábranou nebo zábradlím

červená výstražná světla typu 3,
podélný odstup do 50 m

příčné uzávěry
dle hloubky výkopu zábranou nebo zábradlím

minimálně jedno červené
jednostranné výstražné světlo typu
3 na každé uzávěře

hodnota A
min. 1,5 m nebo šířka stávajícího
chodníku nebo stezky