




Legenda

-  Hranice řešeného území
-  Plochy bydlení
-  Plochy občanského vybavení
-  Podlažnost
-  Plochy zeleně
-  Plochy zeleně z platného ÚP
-  Nezastavitelná část stavebního bloku
-  Stavební dominanta



objednavatel


Statutární město Pardubice
Pernštýnské nám. 1, 530 21 Pardubice

zpracovatel

Atelier architektury a urbanismu, s.r.o.
Lipky 1283, 549 41 Červený Kostelec

autorský tým

Ing. arch. Marek Wajsar
Ing. Jan Vlček
Ing. arch. Lukáš Pavlů



název projektu / fáze projektu

Územní studie Nová Cihelna
čistopis

název / obsah výkresu

hlavní výkres
urbanistická koncepce

měřítko
1:2000

datum
IX. 2021

číslo výkresu

03

paré