







LEGENDA:

-  HRANICE ŘEŠENÉHO ÚZEMÍ
-  ZASTAVĚNÉ ÚZEMÍ K 31.05.2020
-  Z1 ZASTAVITELNÉ PLOCHY
-  P1 PLOCHY PŘESTAVBY
-  K PLOCHY ZMĚN V KRAJINĚ
-  PLOCHY, KDE ZMĚNY PROVĚŘÍ ÚZEMNÍ STUDIE

ZMĚNA Č.2 ÚP ROHOVLÁDOVA BĚLÁ

VÝKRES ZÁKLADNÍHO ČLENĚNÍ ÚZEMÍ

POŘIZOVATEL: MAGISTRÁT MĚSTA PARDUBIC

DATUM: 6./2020

ZPRACOVATEL: ING.ARCH.MILAN VOJTĚCH

MĚŘÍTKO: 1:5 000