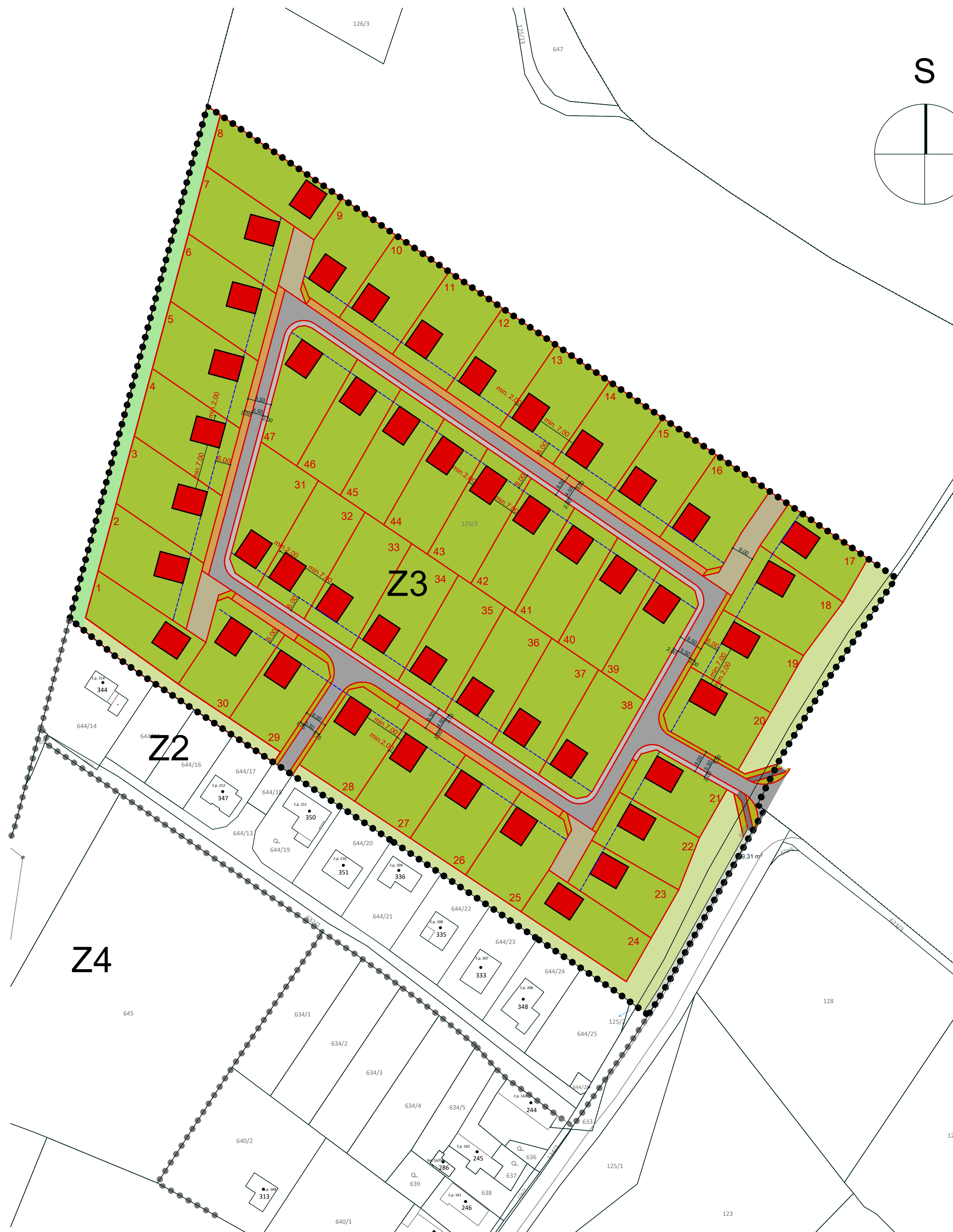
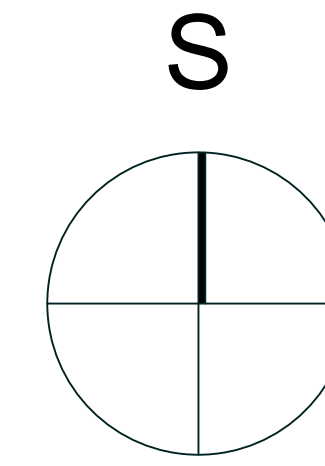



ÚZEMNÍ STUDIE KOSTĚNICE - LOKALITA Z3

M. 1 : 1 0 0 0



LEGENDA:

-  hranice řešeného území
-  hranice navazujících rozvojových lokalit dle ÚP
-  stavební parcely
-  navržené rodinné domy
-  stávající rodinné domy
-  závazná stavební čára pro RD
-  veřejné prostranství - zatravnění
-  místní komunikace (živice) - navržené
-  chodníkový prostor vč. sjezdů - zámková dlažba - navržený
-  přidružený pruh vč. sjezdů - zámková dlažba - navržený
-  příjezd k RD - zámková dlažba + zeleň - navržený
-  terénní úpravy vč. zatravnění - navržené
-  přeložka smíšené cyklistické stezky - navržená
-  stávající smíšená cyklistická stezka

HLAVNÍ PROJEKTANT :	VYPRACOVAL :	Ing. arch. Petr Kopecký	
ing. arch. Petr Kopecký	A-PROJEKT	ICO 132 31 120	
INVESTOR :	OÚ Kostěnice		
ÚZEMNÍ STUDIE		FORMÁT :	6 x A4
KOSTĚNICE - lokalita Z3		DATUM :	11/2021
		MĚŘÍTKO :	1 : 1000
		STUPĚN :	ÚPP
Z.č. 2/167/20	zastavovací situace	Č. VÝKR.:	3