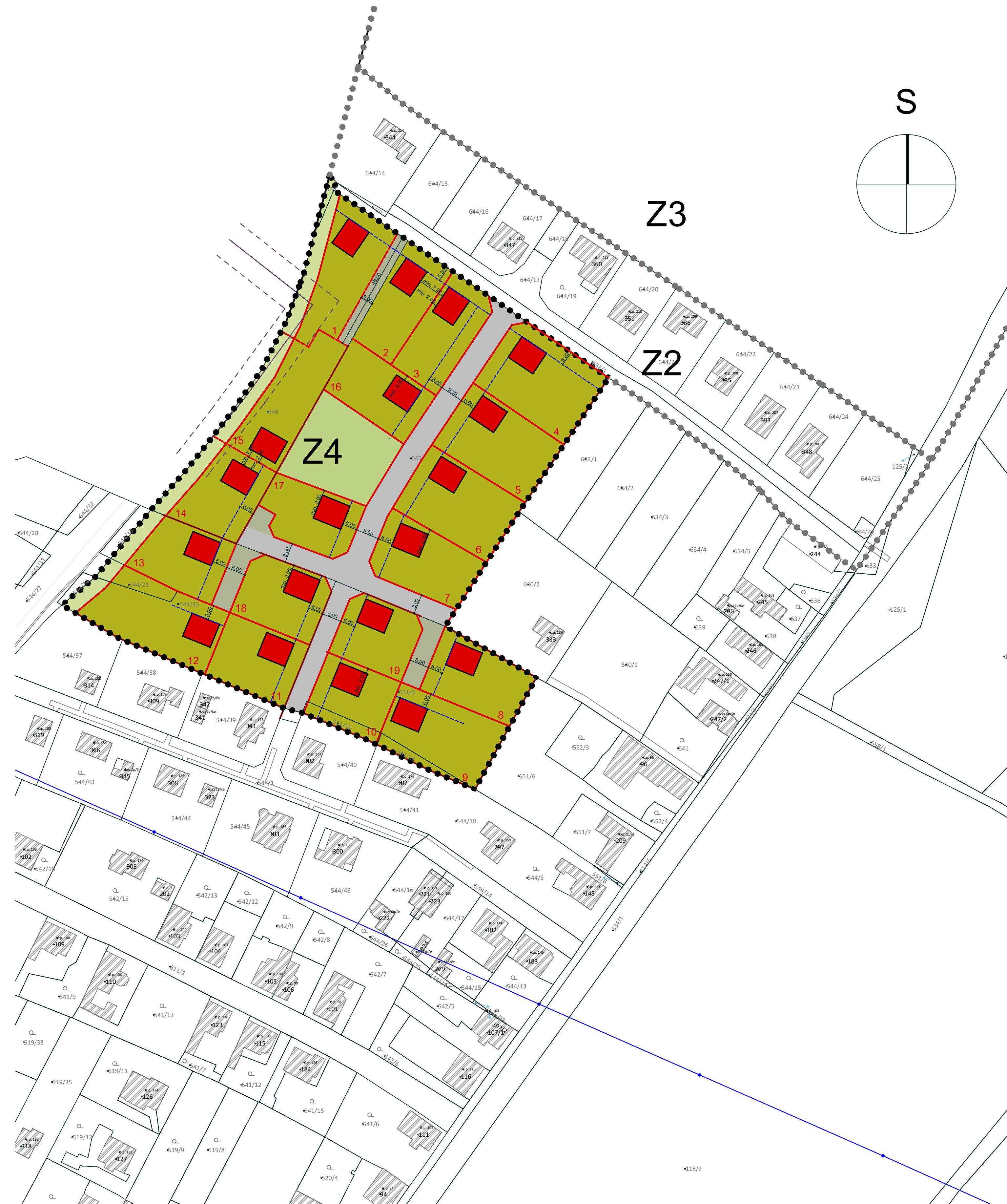















ÚZEMNÍ STUDIE KOSTĚNICE - LOKALITA Z 4

M. 1 : 1 0 0 0



LEGENDA:

-  hranice řešeného území
-  hranice navazujících rozvojových lokalit dle ÚP
-  stavební parcely
-  hranice stavební parcely dle navrž. GP
-  navržené rodinné domy
-  stávající rodinné domy a objekty
-  závazná stavební čára pro RD
-  veřejné prostranství - zeleň
-  ochranná a izolační zeleň
-  stáv. vrchní VN elektro. vedení s ochr. pásmem
-  uliční prostor s komunikací
-  domovní sjezdy, příjezdy

HLAVNÍ PROJEKTANT :	VYPRACOVAL :	Ing.arch. Petr Kopecký	
ing. arch. Petr Kopecký		A-PROJEKT	
INVESTOR	OU Kostěnice	IČO 132 31 120	
ÚZEMNÍ STUDIE		FORMÁT :	6 x A4
KOSTĚNICE - lokalita Z4		DATUM :	04/2021
		MĚŘÍTKO :	1: 1000
		STUPĚN :	ÚPP
Z.č. 2/168/21	zastavovací situace	Č. VÝKR.:	1