



## LEGENDA :

STAV	NÁVRH		
	dle ÚPO	dle VIII zm.	
			hranice zastavitelného území
			označení změn
			lokality navržených změn / změna funkčního využití
			elektro - vrchní vedení - 35 kV
			elektro - trafostanice - 35/0,4 kV
			elektro - ochranné pásmo elektrizační soustavy
			elektro - kabelové vedení - 35 kV
			elektro - kabelové vedení - 10 kV
			plynovod - regulační stanice VVTL / VTL
			plynovod - vysokotlaký plynovod
			plynovod - regulační stanice VTL / STL
			plynovod - bezpečnostní pásmo VTL plynovodů
			plynovod - středotlaký plynovod / nízkotlaký plynovod
			plynovod - regulační stanice STL / NTL
			dálkové teplo - primerní rozvod
			radiokomunikace - trasa radioreleového paprsku
			vodovod
			kanalizace - gravitační (splašková / dešťová)
			kanalizace - tlaková

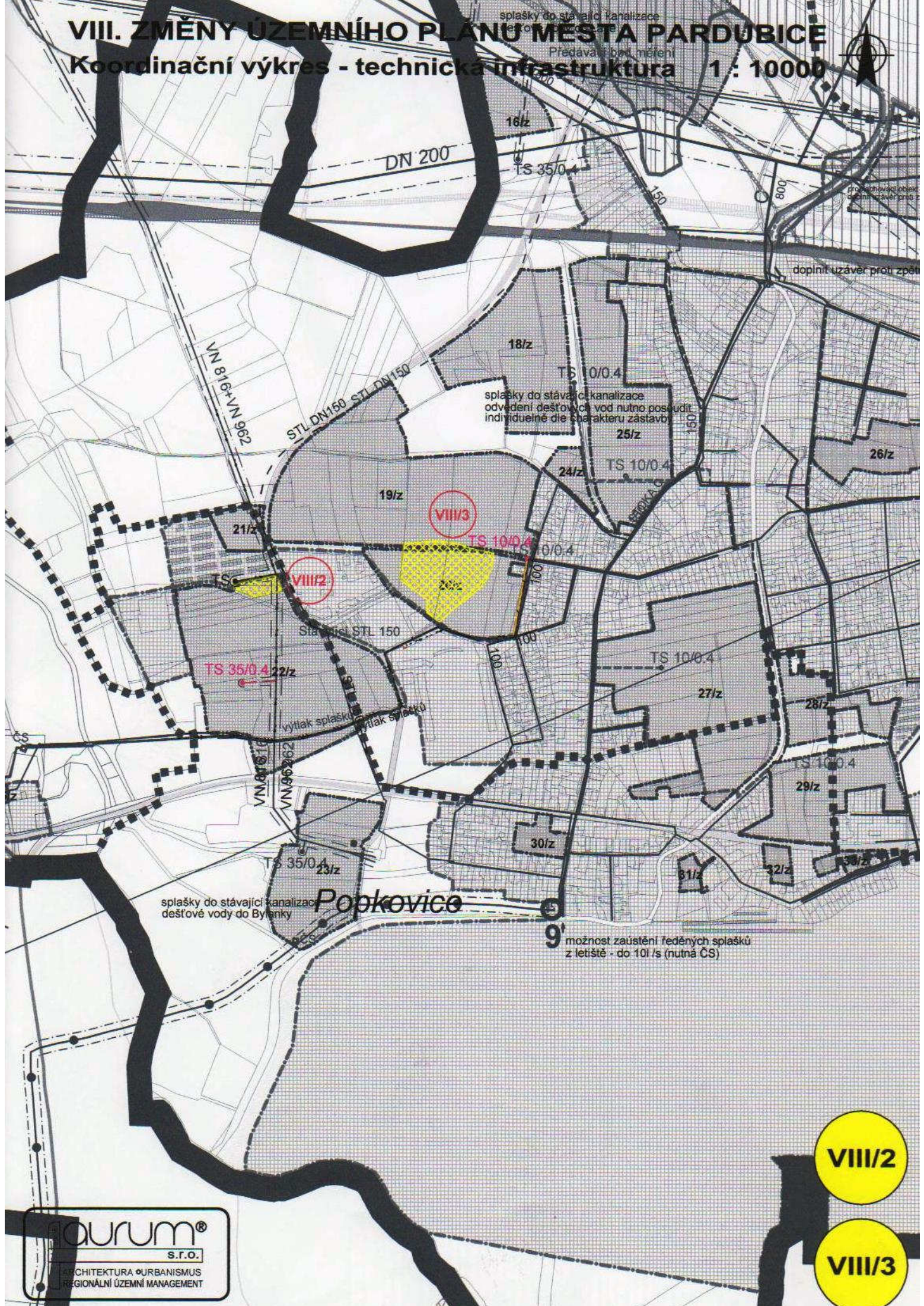
VIII. ZMĚNY ÚZEMNÍHO PLÁNU MĚSTA PARDUBICE  
Koordináční výkres - technická infrastruktura 1 : 10000



# VIII. ZMĚNY ÚZEMNÍHO PLÁNU MĚSTA PARDUBICE

## Koordinační výkres - technická infrastruktura 1 : 10000

splašky do stávající kanalizace  
Předávací bod měření



splašky do stávající kanalizace  
dešťové vody do Bylanky

Popkovicice

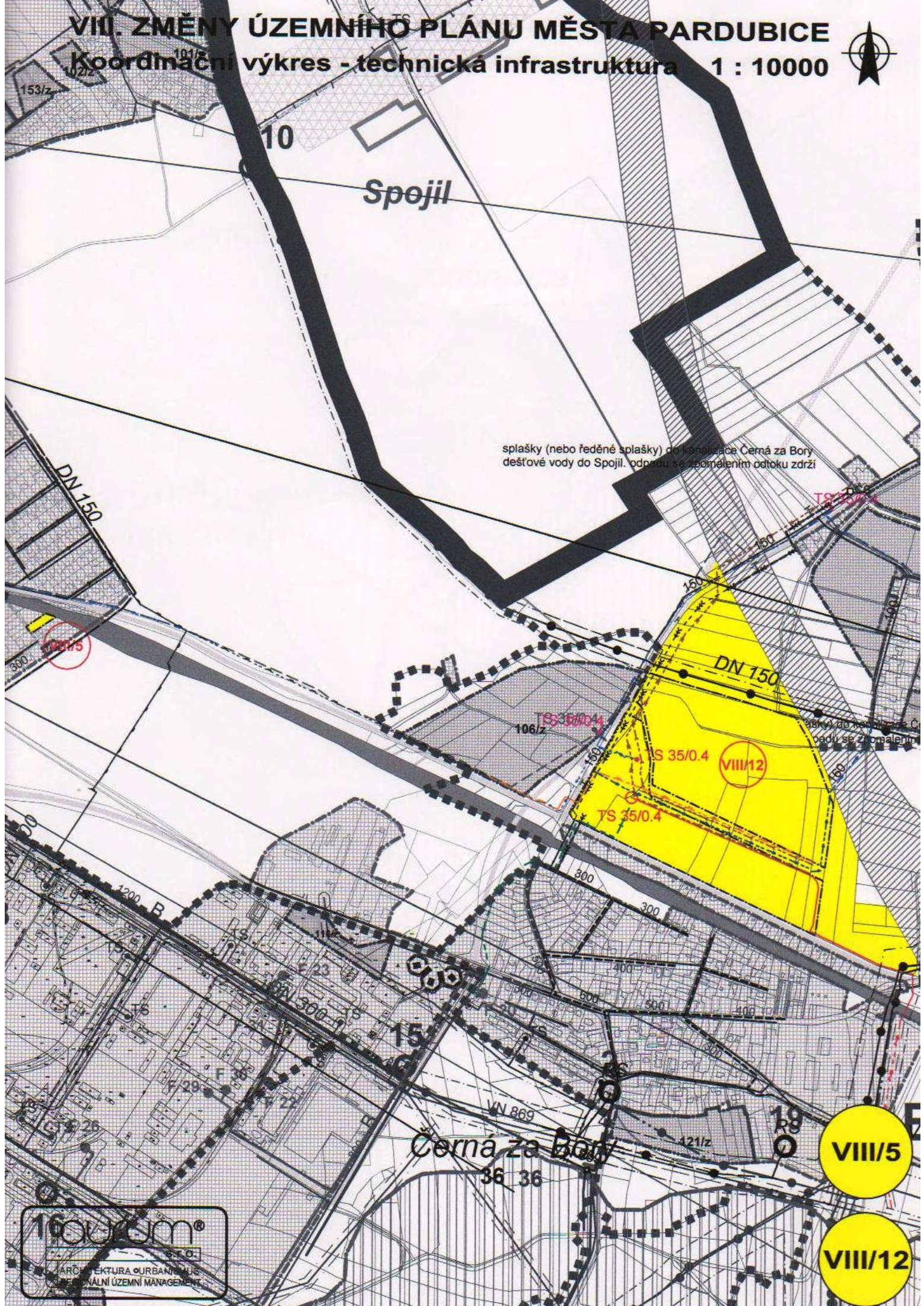
9' možnost zaústění ředěných splašků  
z letiště - do 10l/s (nutná ČS)

VIII/2

VIII/3

# VIII. ZMĚNY ÚZEMNÍHO PLÁNU MĚSTA PARDUBICE

## Koordináční výkres - technická infrastruktura 1 : 10000



splšky (nebo ředěné splšky) do kanalizace Černá za Bory dešťové vody do Spojil, odpadu se zpomalením odtoku zdrží

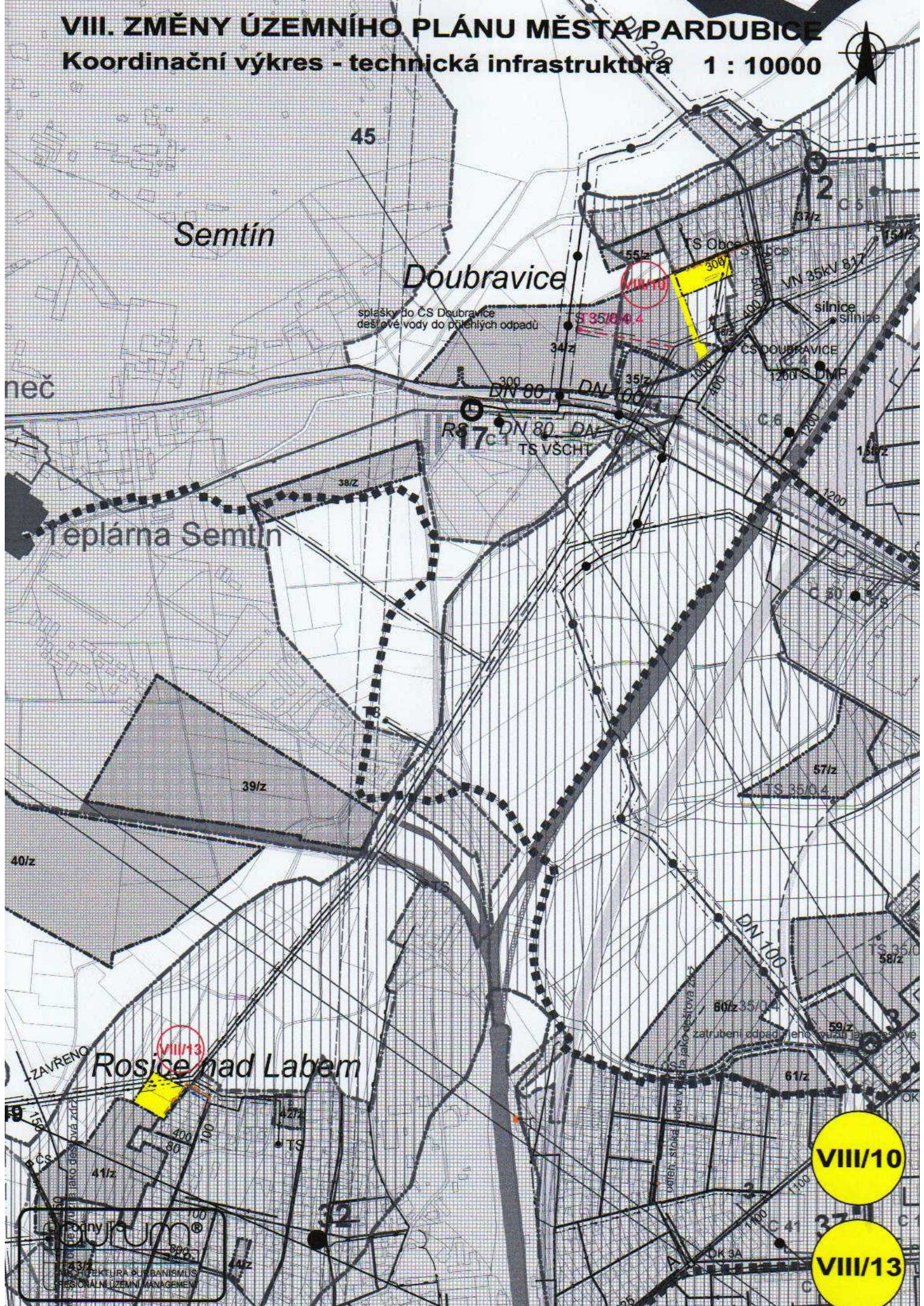
VIII/5

VIII/12



# VIII. ZMĚNY ÚZEMNÍHO PLÁNU MĚSTA PARDUBICE

Koordinační výkres - technická infrastruktura 1 : 10000



**Geodatum**  
PROJEKTOVÁ A INŽENÝRSKÁ FIRMAM  
REGIONÁLNÍ ÚZEMNÍ MANAGEMENT

VIII/10

VIII/13