





VII. ZMĚNY ÚZEMNÍHO PLÁNU MĚSTA PARDUBICE

Vyhodnocení předpokládaných důsledků navrhovaného řešení na zemědělský půdní fond

1 : 5000

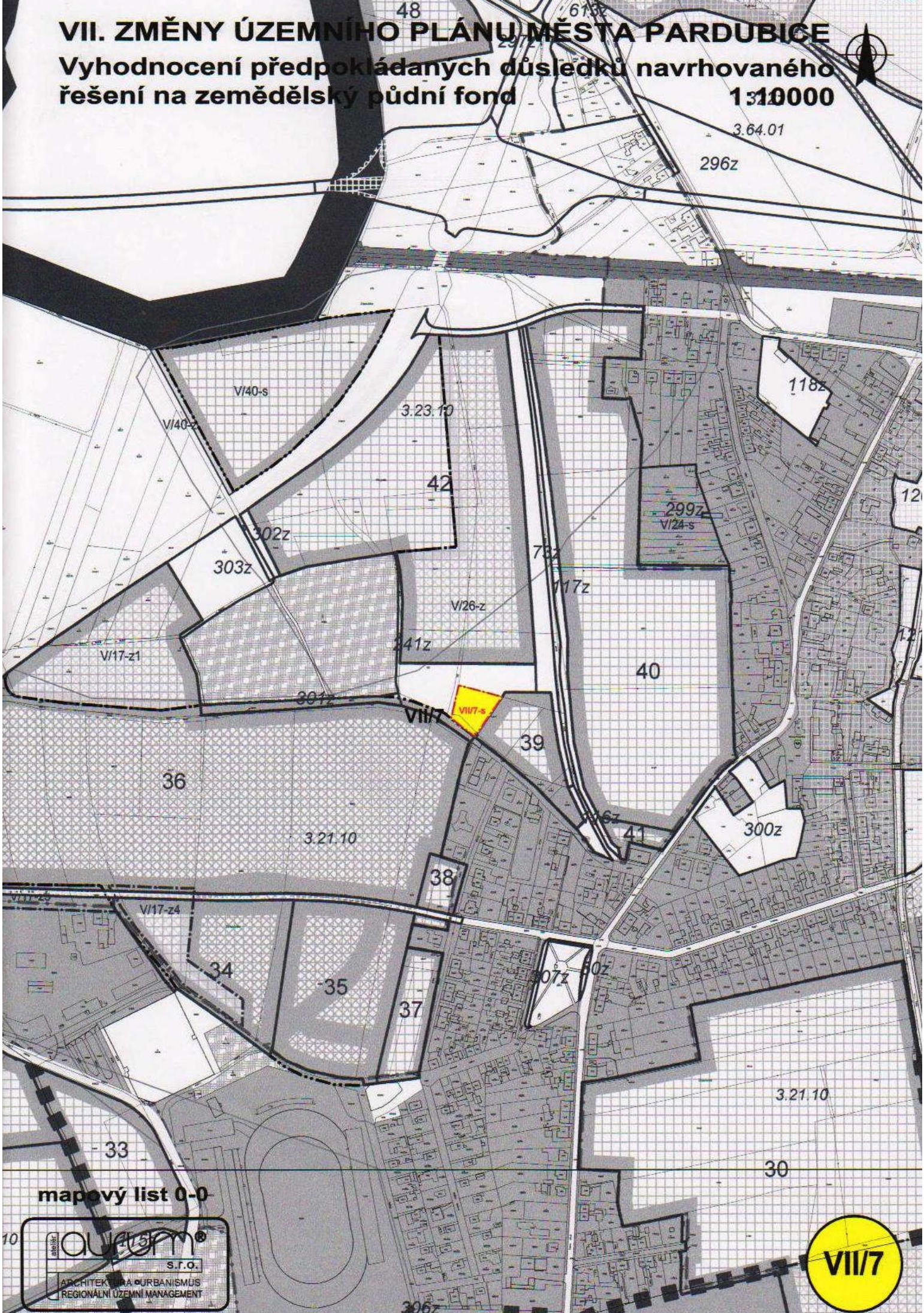
LEGENDA :

| | |
|---|---|
|  | označení záborů - pro urbanizované funkční plochy |
|  | označení změn |
|  | vymezení záboru |
|  | lokality navržených změn |

VII. ZMĚNY ÚZEMNÍHO PLÁNU MĚSTA PARDUBICE

Vyhodnocení předpokládaných důsledků navrhovaného řešení na zemědělský půdní fond

1:10000



mapový list 0-0

s.r.o.
ARCHITEKTURA URBANISMUS
REGIONÁLNÍ ÚZEMNÍ MANAGEMENT

