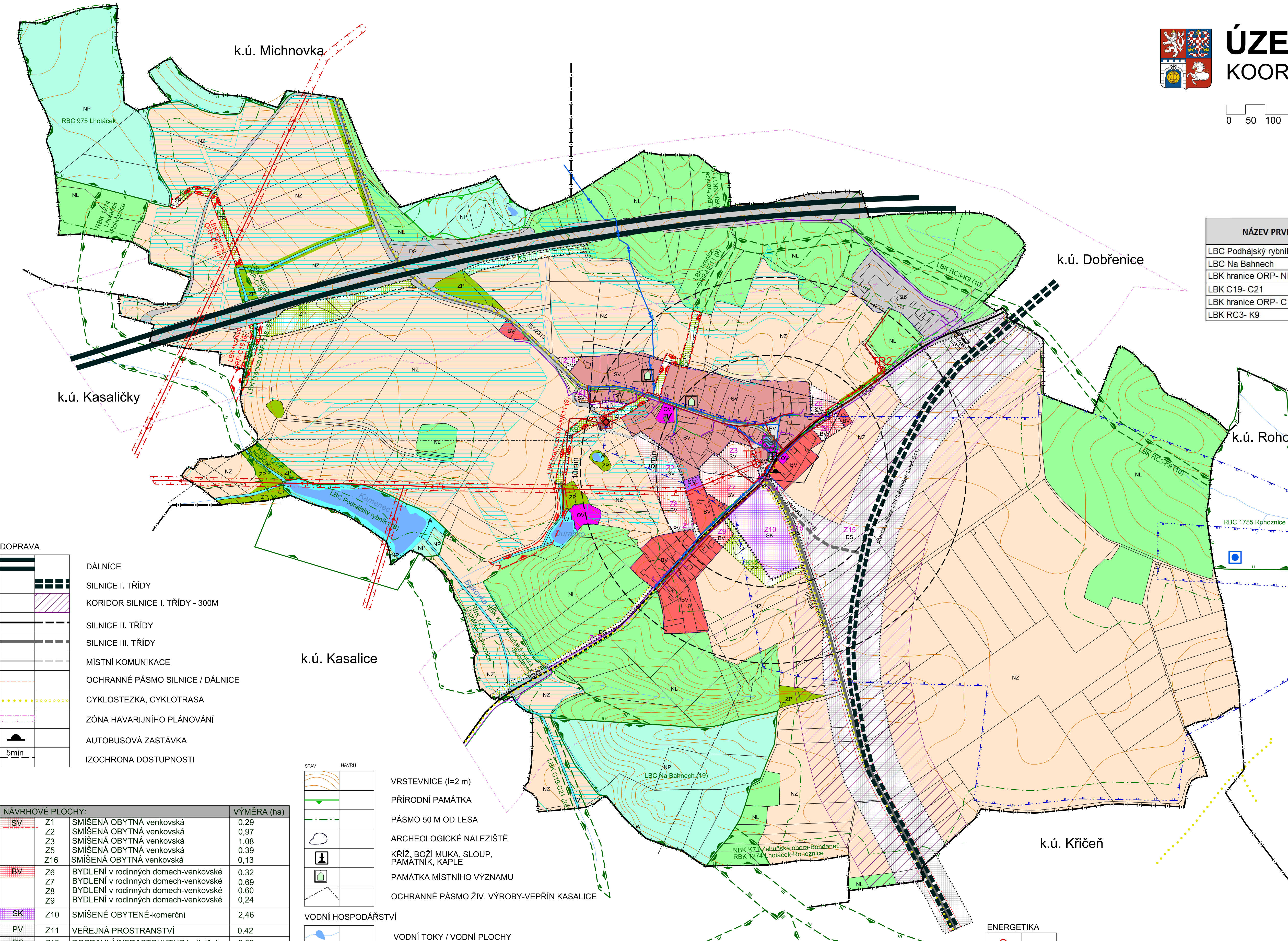




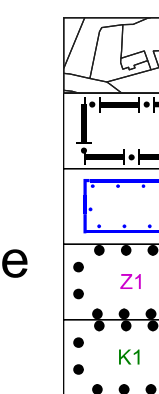
ÚZEMNÍ PLÁN PRAVY

KOORDINAČNÍ VÝKRES



NÁZEV PRVKU ÚSES v ÚP	OZNAČENÍ dle "Revize lokálního ÚSES a vypracování plánu ÚSES pro území obce s rozšířenou působností Pardubice"
LBC Podhájský rybník	18
LBC Na Bahnech	19
LBK hranice ORP- NK11	9
LBK C19- C21	20
LBK hranice ORP- C18	8
LBK RC3- K9	10

LEGENDA:

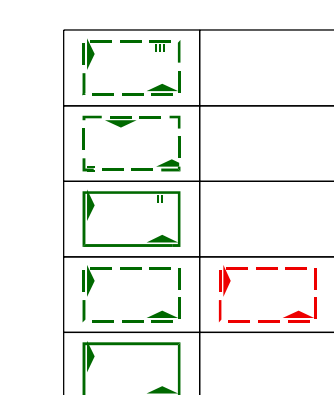


- PARCELNÍ KRESBA
- HRANICE ŘEŠENÉHO ÚZEMÍ
- ZASTAVĚNÉ ÚZEMÍ K 1.3.2013
- ZASTAVITELNÉ PLOCHY
- PLOCHY ZMĚN V KRAJINĚ

STABILIZOVANÉ PLOCHY ZMĚN PLOCHY

BV	BV	BYDLENÍ v rodinných domech - venkovské
SV	SV	SMÍŠENÉ OBYTNÉ venkovské
SK	SK	SMÍŠENÉ OBYTNÉ komerční
OV		OBČANSKÉ VYBAVENÍ
PV	PV	VEŘEJNÁ PROSTRANSTVÍ
DS	DS	DOPRAVNÍ INFRASTRUKTURA silniční
TI		TECHNICKÁ INFRASTRUKTURA inženýrské sítě
W		PLOCHY VODNÍ A VODOHOSPODÁRSKÉ
ZP	ZP	ZELEN PŘÍRODNÍ
NL	NL	PLOCHY LESNÍ
NZ		PLOCHY ZEMĚDĚLSKÉ
NP		PLOCHY PŘÍRODNÍ

ÚZEMNÍ SYSTÉM EKOLOGICKÉ STABILITY



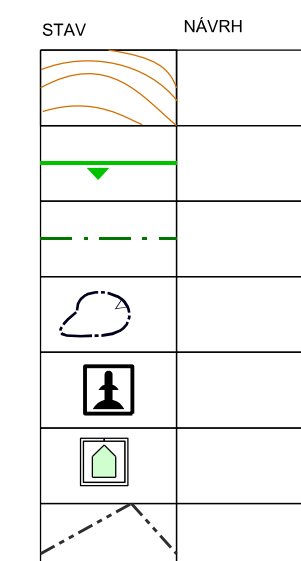
- NADREGIONÁLNÍ BIKORIDOR
- REGIONÁLNÍ BIKORIDOR
- REGIONÁLNÍ BIOCENTRUM
- LOKÁLNÍ BIKORIDOR
- LOKÁLNÍ BIOCENTRUM

DOPRAVA

	DÁLNIČE
	SILNICE I. TŘÍDY
	KORIDOR SILNICE I. TŘÍDY - 300M
	SILNICE II. TŘÍDY
	SILNICE III. TŘÍDY
	MÍSTNÍ KOMUNIKACE
	OCHRANNÉ PÁSMO SILNICE / DÁLNIČE
	CYKLOSTEZKA, CYKLOTRASA
	ZÓNA HAVARIJNÍHO PLÁNOVÁNÍ
	AUTOBUSOVÁ ZASTÁVKA
	IZOCHRONA DOSTUPNOSTI

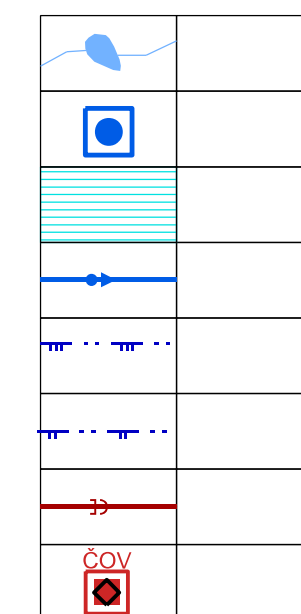
NÁVRHOVÉ PLOCHY:

			VÝMĚRA (ha)
SV	Z1	SMÍŠENÁ OBYTNÁ venkovská	0,29
	Z2	SMÍŠENÁ OBYTNÁ venkovská	0,97
	Z3	SMÍŠENÁ OBYTNÁ venkovská	1,08
	Z5	SMÍŠENÁ OBYTNÁ venkovská	0,39
	Z16	SMÍŠENÁ OBYTNÁ venkovská	0,13
BV	Z6	BYDLENÍ v rodinných domech-venkovské	0,32
	Z7	BYDLENÍ v rodinných domech-venkovské	0,69
	Z8	BYDLENÍ v rodinných domech-venkovské	0,60
	Z9	BYDLENÍ v rodinných domech-venkovské	0,24
SK	Z10	SMÍŠENÉ OBYTENÉ-komerční	2,46
PV	Z11	VEŘEJNÁ PROSTRANSTVÍ	0,42
DS	Z13	DOPRAVNÍ INFRASTRUKTURA-silniční	0,02
	Z14	DOPRAVNÍ INFRASTRUKTURA-silniční	0,04
	Z15	DOPRAVNÍ INFRASTRUKTURA-silniční	26,72
	Z17	DOPRAVNÍ INFRASTRUKTURA-silniční	0,58
	Z18	DOPRAVNÍ INFRASTRUKTURA-silniční	0,13
ZP	K1	ZELEN PŘÍRODNÍ	0,22
	K2	ZELEN PŘÍRODNÍ	0,37
	K3	ZELEN PŘÍRODNÍ	0,10
	K4	ZELEN PŘÍRODNÍ	1,89
	K8	ZELEN PŘÍRODNÍ	0,61
	K9	ZELEN PŘÍRODNÍ	0,48
	K12	ZELEN PŘÍRODNÍ	0,81
NL	K5	PLOCHY LESNÍ	0,57



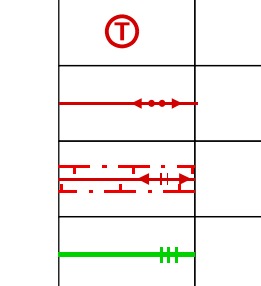
- VRSTEVNICE (I=2 m)
- PŘÍRODNÍ PAMÁTKA
- PÁSMO 50 M OD LESA
- ARCHEOLOGICKÉ NALEZIŠTĚ
- KŘÍŽ, BOŽÍ MUKA, SLOUP, PAMÁTNÍK, KAPLE
- PAMÁTKA MÍSTNÍHO VÝZNAMU
- OCHRANNÉ PÁSMO ŽIV. VÝROBY-VEPRÍN KASALICE

VODNÍ HOSPODÁŘSTVÍ



- VODNÍ TOKY / VODNÍ PLOCHY
- VODOJEM
- PLOCHA ODVODNĚNÁ
- VODOVODNÍ RÁD SKUPINOVÉHO VODOVODU
- OCHRANNÉ PÁSMO VODNÍHO ZDROJE IIa
- OCHRANNÉ PÁSMO VODNÍHO ZDROJE IIb
- PÁTEŘNÍ STOKA SPLAŠKOVÉ KANALIZACE
- ČIŠTÍRNA ODPADNÍCH VOD

ENERGETIKA



- TRAFOSTANICE
- ELEKTRICKÉ SÍTĚ - VN 22 kV - PODZEMNÍ
- ELEKTRICKÉ SÍTĚ - VN 22 kV VČETNĚ OP-NADZEMNÍ
- PLYNOVOD STL



- POŽÁRNÍ NÁDRŽ

CELÉ ÚZEMÍ LEŽÍ V OCHRANNÉM PÁSMU RADIOLOKAČNÍCH ZAŘÍZENÍ
CELÉ ÚZEMÍ JE ÚZEMÍ S ARCHEOLOGICKÝM NÁLEZY
VE SMYSLU ZÁK. Č. 20/1987 Sb., o státní památkové péči

GENERALNÍ PROJEKTANT: Ing. arch. TOMÁŠ SLAVÍK, autorizovaný architekt ČKA 03 930 Komenského nám. 17, Brandýs nad Orlicí, tel.: +420 732 807 128, www.arch-slavik.cz, email: t.slavik@centrum.cz		
POŘIZOVATEL: Magistrát města Pardubice, Odbor hlavního architekta	Č. ZAKÁZKY: 23,6	DATUM: červen 2014
ÚZEMNÍ PLÁN PRAVY KOORDINAČNÍ VÝKRES	MĚŘITKO 1:5 000	Č. VÝKRESU B/II.2

Mapový podklad: © ÚKM PK- Položky informativního charakteru odvozen z katastrální mapy