VÝŘEZ A

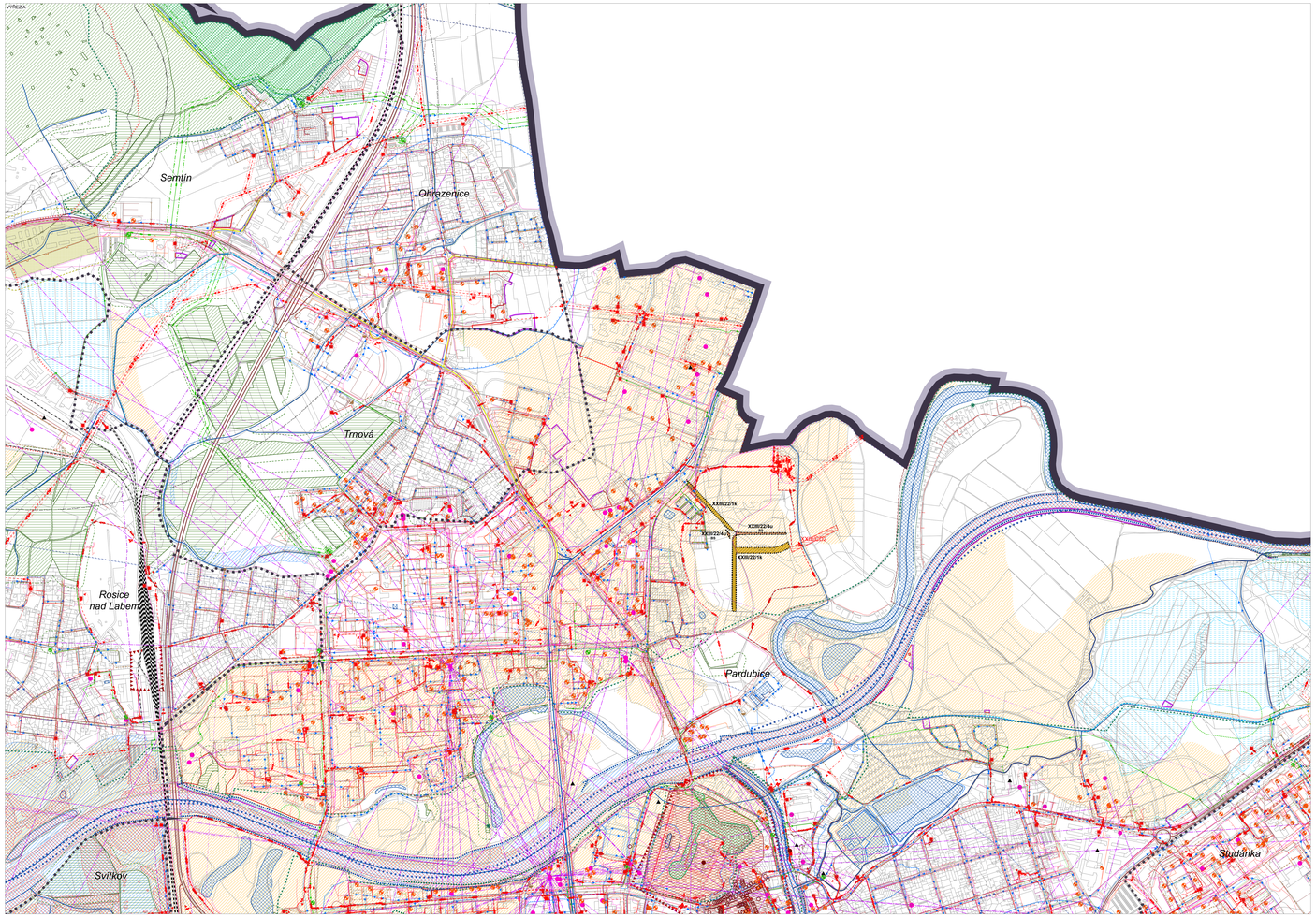

VÝŘEZ B

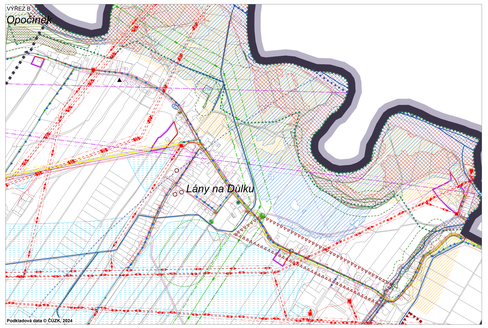

VÝŘEZ C

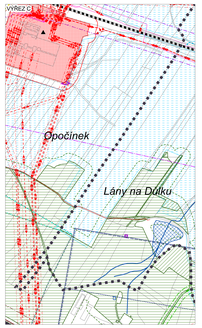

VÝŘEZ D

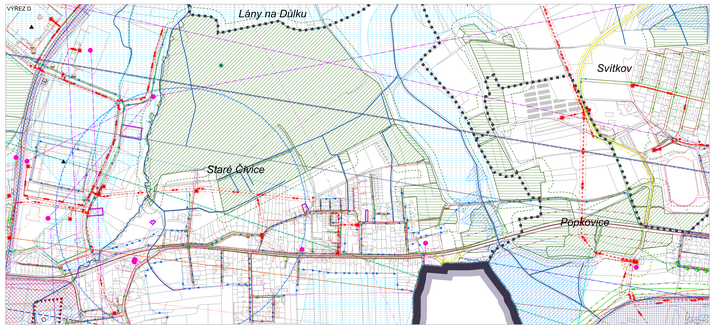

Podkladová data © ČÚZK, 2024

VÝŘEZ E

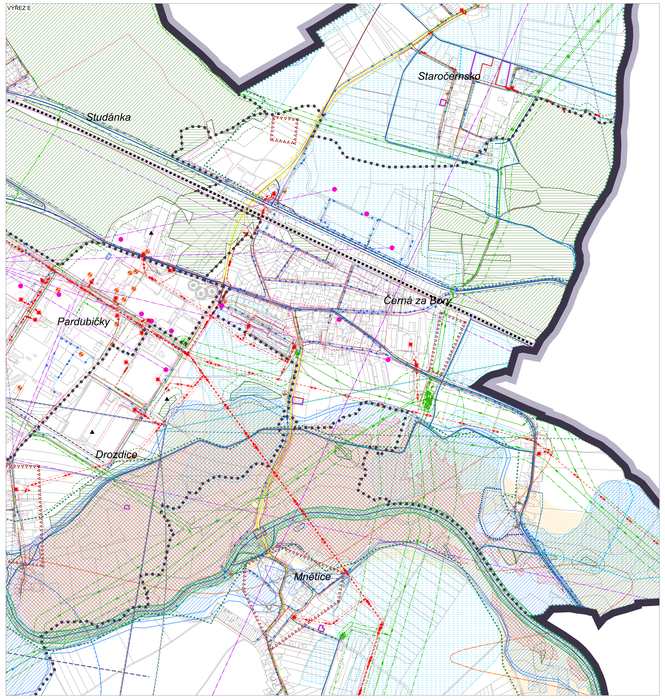

VÝŘEZ F

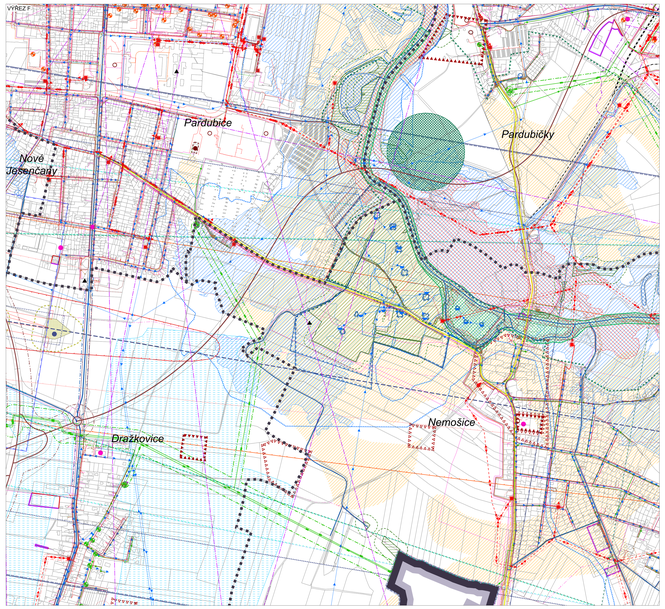

LIMITY VYUŽITÍ ÚZEMÍ

OCHRANA PŘED RIZIKOVÝMI GEOLOGICKÝMI JEVY A DŮSLEDKY TĚŽBY

- Sesuvné území – plošné vymezení

HYGIENA ŽIVOTNÍHO PROSTŘEDÍ

- Stará zátěž území s kontaminovanými plochy – bodové vymezení
- Stará zátěž území s kontaminovanými plochy – plošné vymezení
- Objekt nebo zařízení s omezujícím nebezpečným tlakem kategorie A
- Objekt nebo zařízení s omezujícím nebezpečným tlakem kategorie B

OCHRANA POVRCHOVÝCH A PODZEMNÍCH VOD

- Vodní tok
- Vodní nádrž
- Ochranné pásmo vodního zdroje I. stupně
- Ochranné pásmo vodního zdroje II. stupně
- Ochranné pásmo vodního zdroje II. stupně – vnitřní (2a)
- Ochranné pásmo pozorovacích vrtů ČHMÚ

OCHRANA PŘED POVODNĚMI

- Digitalizované protipovodňové ochrany
- Aktivní zóna záplavového území
- Záplavové území Q100
- Území ostatní povodně pod vodním dílem

OCHRANA PŘÍRODY A KRAJINY

- Maloplošné zvláště chráněné území – přírodní památka
- Ochranné pásmo maloplošné zvláště chráněného území
- Lokalita soustavy Natura 2000 – evropsky významná lokalita
- Významný krajinný prvek – registrovaný
- Lokality výskytu zvláště chráněných druhů rostlin a živočichů s národním významem
- Mokra a hydrologicky krajinným rázem
- Památný strom
- Památný strom – stromořadí

OCHRANA ZEMĚDĚLSKÉHO PŮDNÍHO FONDU

- ZPF I. a II. třídy ochrany
- Investice do půdy – hlavní odvodňovací zařízení
- Investice do půdy – závlahové území

OCHRANA LESA

- Pozemky určené k plnění funkcí lesa – keyp hospodářská
- Pozemky určené k plnění funkcí lesa – keyp ostatního určení
- Vzdálenost 30 m od okraje lesa

OCHRANA NEMOVITÝCH KULTURNÍCH PAMÁTEK

- Nemovitá národní kulturní památka – bodové vymezení
- Nemovitá národní kulturní památka – plošné vymezení
- Ochranné pásmo nemovité národní kulturní památky
- Nemovitá kulturní památka – bodové vymezení
- Nemovitá kulturní památka – plošné vymezení
- Městská památková rezervace
- Ochranné pásmo městské památkové rezervace

OCHRANA ARCHEOLOGICKÉHO DĚDICTVÍ

- Území s archeologickými nálezy I. kategorie
- Území s archeologickými nálezy II. kategorie
- Území s archeologickými nálezy III. kategorie – zbytek správního území města

OCHRANA DOPRAVNÍ INFRASTRUKTURY

- Silnice I. třídy – osa jízdního pásu
- Ochranné pásmo silnice I. třídy
- Silnice II. třídy – osa jízdního pásu
- Ochranné pásmo silnice II. třídy
- Silnice III. třídy – osa jízdního pásu
- Ochranné pásmo silnice III. třídy
- Železniční trať celostátní – osa kolejí
- Ochranné pásmo dráhy
- Železniční vlečka – osa vlečky
- Vodní cesta
- Plocha vymezení prostoru letišť
- Osa vzdušné a přistávací dráhy
- Letecká stavba a zařízení mimo prostor letišť
- Heliport
- Letecký koridor TSA – celé správní území města
- Ochranné pásmo leteckých pozemních zařízení radiomaryáží – celé správní území města
- Ochranné pásmo leteckých pozemních zařízení světelných
- Ochranné pásmo letišť – hluková A, DS dB limitní izofona
- Ochranné pásmo letišť hlukové – 55 dB
- Ochranné pásmo letišť hlukové – 50 dB
- Ochranné pásmo letišť hlukové – 45 dB
- Ochranné pásmo letišť ornitologické – vnější
- Ochranné pásmo letišť ornitologické – vnitřní
- Ochranné pásmo letišť pilot nebezpečných a klamavých světly
- Ochranné pásmo letišť s omezením staveb vzdušných vedení VN a VVN
- Ochranné pásmo letišť s výškovým omezením staveb – kuželové plochy
- Ochranné pásmo letišť s výškovým omezením staveb – přechodové plochy
- Ochranné pásmo letišť s výškovým omezením staveb – vnitřní vodorovné plochy
- Ochranné pásmo letišť s výškovým omezením staveb – vzletového a přistávacího prostoru
- Ochranné pásmo letišť se zákazem staveb – provozních ploch

OCHRANA DOPRAVNÍ INFRASTRUKTURY

- Nadzemní elektrické vedení VVN 220 kV
- Nadzemní elektrické vedení VVN 110 kV
- Nadzemní elektrické vedení VN 22 kV
- Podzemní elektrické vedení VN 22 kV
- Elektrická vedení NN
- Ochranné pásmo elektrického vedení
- Elektrická rozvodna
- Ochranné pásmo elektrické rozvodny
- Distribuční trafostanice
- Ochranné pásmo distribuční trafostanice
- VTL plynovod nad 40 bar/c
- STL plynovod do 40 bar/c
- NTL plynovod
- NTL plynovod
- Bezpečnostní pásmo plynovodu
- Ochranné pásmo plynovodu
- Bezpečnostní pásmo katodové ochrany plynovodu
- Ochranné pásmo katodové ochrany plynovodu
- Technologický objekt na plynovodu
- Bezpečnostní pásmo objektu na plynovodu
- Ochranné pásmo objektu na plynovodu
- Teplovod
- Technologický objekt na teplovodu
- Produktovod
- Ochranné pásmo produktovodu
- Katodová ochrana produktovodu
- Ochranné pásmo katodové ochrany produktovodu
- Vodovodní řad
- Vodojem
- Čerpací stanice vodovodu
- Kanalizační stoka – splašková
- Kanalizační stoka – jednotná
- Kanalizační stoka – dešťová
- Čistírna odpadních vod – plošné vymezení
- Čistírna odpadních vod – bodové vymezení
- Čerpací stanice kanalizace
- Komunikační vedení
- Ochranné pásmo komunikačního vedení
- Komunikační zařízení
- Ochranné pásmo komunikačního zařízení
- Radiové síťové spoje
- Ochranné pásmo radiových síťových spojů

ZVLÁŠTNÍ ZÁJMY MINISTERSTVA OBRANY

- Objekt důležitý pro obranu státu
- Ochranné pásmo objektu důležitého pro obranu státu
- Vymezené území pro zajištění bezpečnosti státu

OSTATNÍ LIMITY

- Zóna havarijního plánování – bodové vymezení
- Zóna havarijního plánování – plošné vymezení
- Bezpečnostní pásmo Explosa 2. stupně
- Bezpečnostní pásmo Explosa 3. stupně
- Bezpečnostní pásmo Explosa 4. stupně
- Bezpečnostní pásmo Univerzita Pardubice

ZÁKLADNÍ ČLENĚNÍ

- Hranice správního území
- Hranice katastru území
- Hranice katastrálního území
- Zastavěné plocha
- Hranice zastavěného území (aktualizace ke dni 30. 9. 2024)
- Hranice zastavěného území (ruženo ke dni 30. 9. 2024)
- 123ru Označení ploch změn (navazuje plochy, plochy navržené ke změně využití)

PLOCHY A REGULATIVY PODMÍNEK VYUŽITÍ - BYDLENÍ

- BI Bydlení venkovského sídlení

HLAVNÍ PRVKY DOPRAVNÍCH SYSTÉMŮ

- Systém silniční dopravy
- Koridor dopravní infrastruktury

VÝŘEZ A
VÝŘEZ B
VÝŘEZ C
VÝŘEZ D
VÝŘEZ E
VÝŘEZ F

ZÁZNAM O ÚČINNOSTI

pořizovatel
Magistrát města Pardubice, Odbor hlavního architekta, Oddělení územního plánování
jméno, příjmení, funkce pořizovatel oblasti rozvoje, pořizovatelé

jméno, příjmení a funkce oprávněné úřední osoby pořizovatele
Mgr. David Schaffer, vedoucí oddělení územního plánování
jméno, příjmení, funkce oprávněné úřední osoby pořizovatele, pořizovatel

XXIX.

0 250 500 750m

XXIII. ZMĚNA ÚZEMNÍHO PLÁNU MĚSTA PARDUBICE

název
NÁVRH PRO VEŘEJNÉ PROJEDNÁNÍ

část dokumentace
KOORDINAČNÍ VÝKRES

číslo výkresu
4

zadavatel
Statutární město Pardubice, Pernštýnské náměstí 1, 530 21 Pardubice
zadavatel

zpracovatel
Magistrát města Pardubice, odbor hlavního architekta, Štrossova 44, 530 21 Pardubice

OA SAFTA Architektura, s.r.o., Jindřišská 889/17, 110 00 Praha 1
hlavní projektant za zpracovatel

Ing. arch. David Wittasek, autorizovaný architekt ČKA č. 03 078
jméno autorizovaného vedoucího projektu autorizovaný osoba

spolupracovali
jiří Řezáč, Pavel Farda, Veronika Šindlerová, Václav Hullman
datum
Říjen 2024

měřítko
1 : 5 000