
























LEGENDA

-  Hranice kraje
-  Hranice ORP
-  Hranice řešeného území
-  Dálnice - stav
-  Rychlostní silnice - stav
-  Silnice I. třídy - stav
-  Silnice II. třídy - stav
-  Železnice - stav
-  Koridor železnice dle ZÚR - návrh
-  Koridor rychlostní silnice dle ZÚR - návrh
-  Koridor silnice I. třídy dle ZÚR - návrh
-  Koridor silnice II. třídy dle ZÚR - návrh
-  Koridor VVN dle ZÚR - návrh
-  Koridor VTL dle ZÚR - návrh
-  Koridor ropovodu dle ZÚR - návrh
-  Nadregionální biokoridor dle ZÚR
-  Nadregionální biocentrum dle ZÚR
-  Regionální biokoridor dle ZÚR
-  Regionální biocentrum dle ZÚR
-  Koridor pro průplavní spojení D-O-L dle ZÚR - územní rezerva
-  Poldr dle ZÚR - návrh
-  Obec s rozšířenou působností pro obec Živany
-  Obec s pověřeným úřadem pro obec Živany



ODŮVODNĚNÍ ÚZEMNÍHO PLÁNU ŽIVANICE
VÝKRES ŠIRŠÍCH VZTAHŮ 2

Projektant:
 REGIO, projektový ateliér s.r.o.

Autorský kolektiv: Ing. arch. Jana Šejvlová, RNDr. Lukáš Zemánek, Ph.D., Ing. arch. Ludmila Svobodová
 Ing. Zlata Macháčová, Pavel Kupka, Lucie Hostáková, Jan Harčarik, Ing. Zuzana Baladová

Digitální zpracování: AutoCAD Civil 3D 2008

Objednatel:	Obec Živany	Návrh:	Duben 2015
Měřítko:	1 : 100 000	Vydáný ÚP:	