




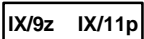


IX. ZMĚNY ÚZEMNÍHO PLÁNU MĚSTA PARDUBICE





NÁVRH - výkres VPS, opatření a asanací 1 : 5000



LEGENDA :

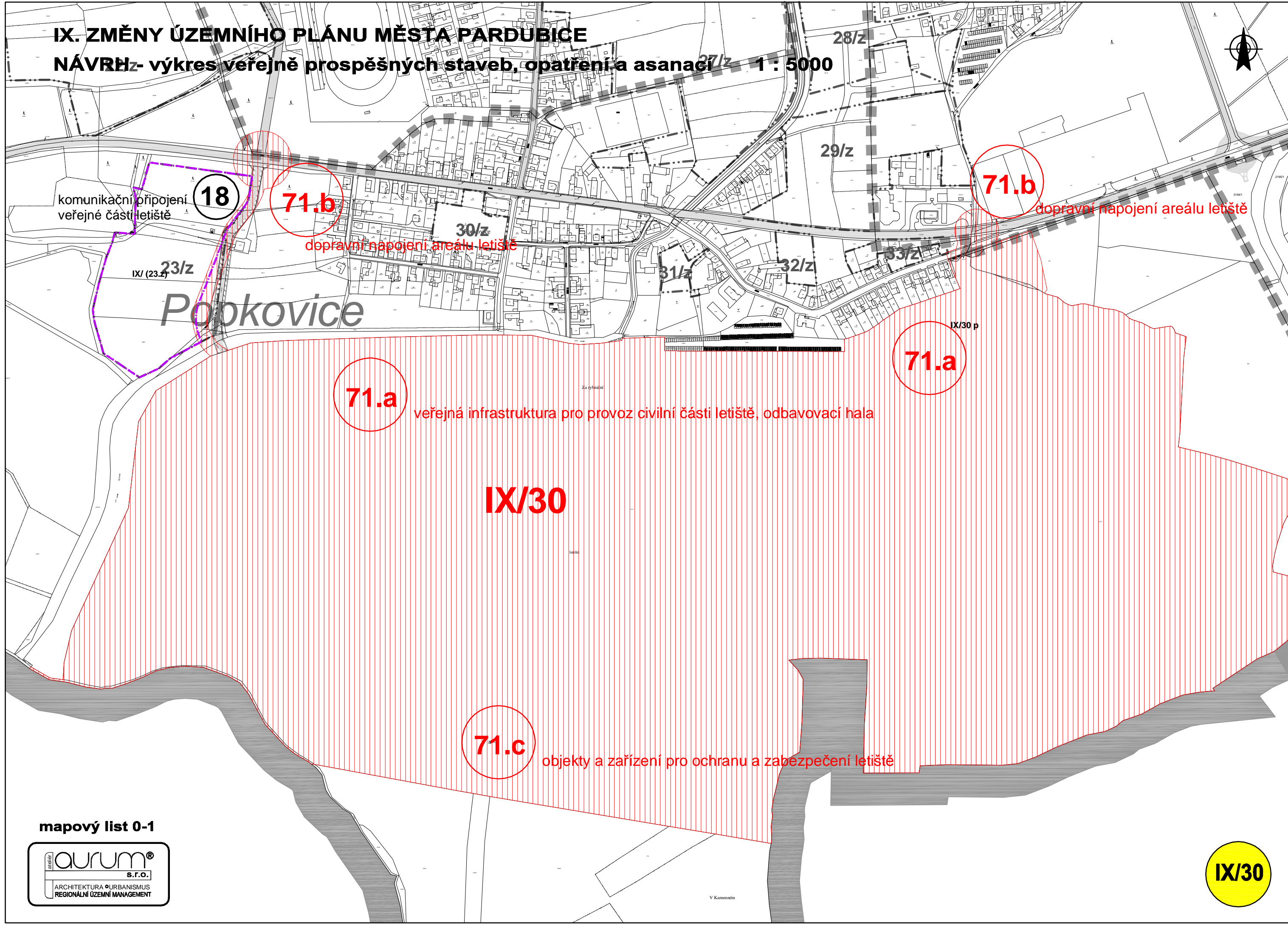
stav	návrh	
		hranice zastavitelného území (návrh, úprava vymezení)
		označení lokalit změn
		označení zastavitelného území/území navrženého ke změně funkčního využití

VPS

		plocha (koridor) veřejně prospěšné stavby
		označení veřejně prospěšné stavby

IX. ZMĚNY ÚZEMNÍHO PLÁNU MĚSTA PARDUBICE

NÁVRH- výkres veřejně prospěšných staveb, opatření a asanací 1 : 5000



komunikační připojení
veřejné části letiště

18

71.b

dopravní napojení areálu letiště

30/z

31/z

32/z

33/z

71.b

dopravní napojení areálu letiště

IX/ 23.z

Popkovice

IX/30 p

71.a

71.a

veřejná infrastruktura pro provoz civilní části letiště, odbavovací hala

IX/30

71.c

objekty a zařízení pro ochranu a zabezpečení letiště

mapový list 0-1

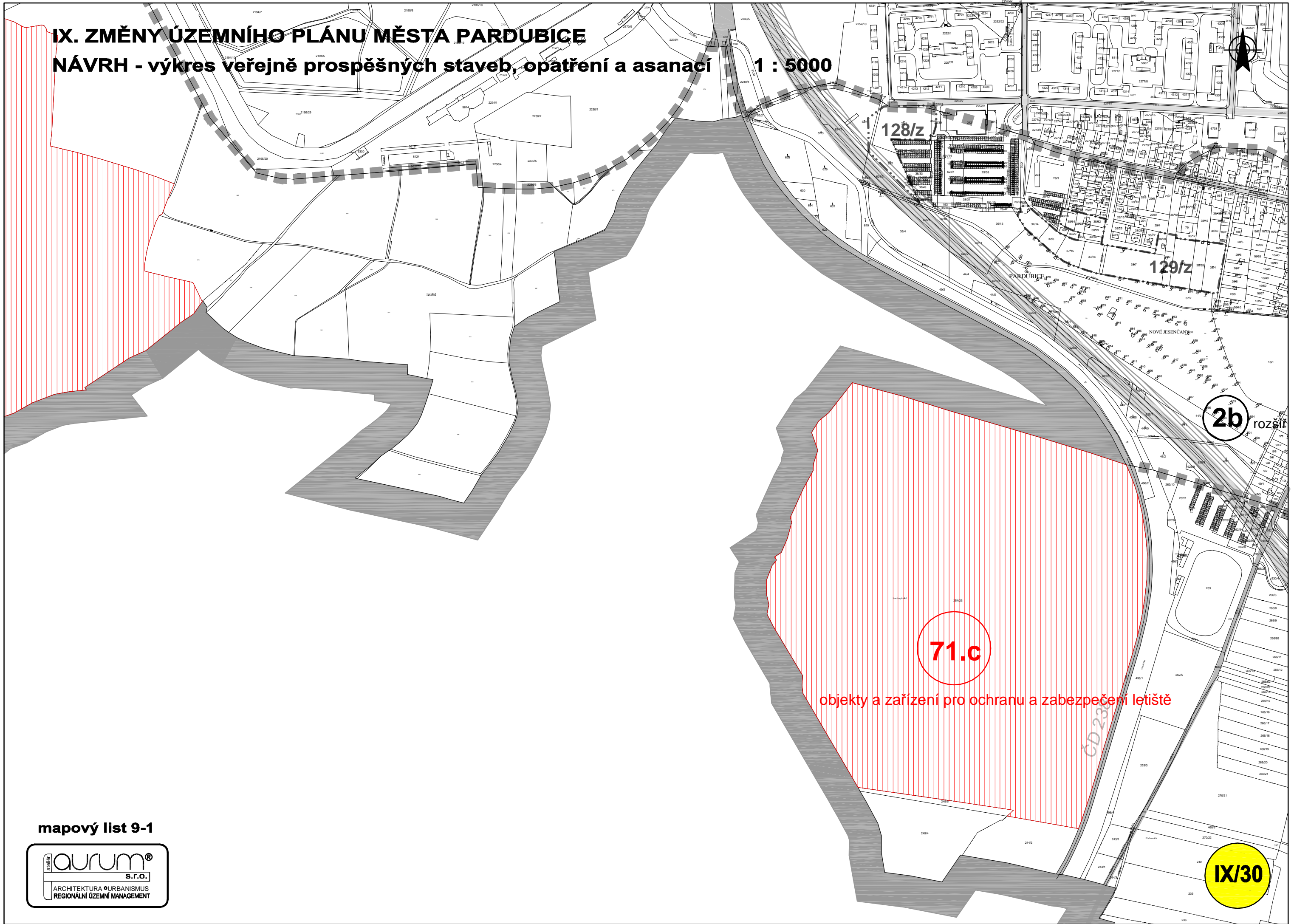
aurum[®]
s.r.o.
ARCHITEKTURA • URBANISMUS
REGIONÁLNÍ ÚZEMNÍ MANAGEMENT

IX/30

V Kamenném

IX. ZMĚNY ÚZEMNÍHO PLÁNU MĚSTA PARDUBICE

NÁVRH - výkres veřejně prospěšných staveb, opatření a asanací 1 : 5000



71.c

objekty a zařízení pro ochranu a zabezpečení letiště

mapový list 9-1

studio **aurum**[®]
s.f.o.
ARCHITEKTURA • URBANISMUS
REGIONÁLNÍ ÚZEMNÍ MANAGEMENT

IX/30