

ZMĚNA Č. 3 ÚP ČASY

Výkres předpokládaných záborů půdního fondu

M 1 : 5000

k. ú. Sezemice nad Loučnou
(obec Sezemice)

k. ú. Choteč u Holic (obec Choteč)















k. ú. Dolní Ředice (obec Dolní Ředice)

k. ú. Kladina (obec Sezemice)


k. ú. Velké koloděje (obec Sezemice)

k. ú. Dašice (obec Dašice)

ZÁKLADNÍ ČLENĚNÍ ÚZEMÍ

-  hranice řešeného území
-  hranice katastrálního území
-  zastavěné území ke dni 17.12.2023
-  zastavitelná plocha
-  plocha přestavby
-  hranice BPEJ
-  kód BPEJ
-  třída ochrany ZPF
-  hlavní odvodňovací zařízení - otevřené
-  hlavní odvodňovací zařízení - zatrubněné
-  koridor dopravní infrastruktury CNZ.D01
-  koridor dopravní infrastruktury CPZ.D11
-  vodní plochy a toky
-  plochy lesů hospodářských

ZÁMĚRY A ZMĚNY

-  1) vymezení nových rozvojových ploch

ZÁZNAM O ÚČINNOSTI - Změna č. 3 ÚP Časy

Označení správního orgánu, který Změnu č. 3 ÚP vydal: **Zastupitelstvo obce Časy**

Datum nabytí účinnosti Změny č. 3 ÚP:

Jméno a příjmení oprávněné úřední osoby pořizovatele: **Ing. arch. Dana Mojžíšková**

Funkce oprávněné úřední osoby pořizovatele: **referentka Odboru hlavního architekta**

otisk úředního razítka:

podpis

Hlavní projektant: Ing. arch. Pavel Tománek

Urbanismus + ZPF Vodní hosp. Elektrozvody Plynovody ÚSES

Ing. arch. Pavel Tománek převzato

Mgr. Petra Havlová

Investor Obec Časy

Území k. ú. Časy

ZMĚNA Č. 3 ÚP ČASY

VÝKRES PŘEDPOKLÁDANÝCH ZÁBORŮ PŮDNÍHO FONDU

Formát
Měřítko 1 : 5 000
Stupeň ÚPD
Datum 04/2024
Zak. číslo 227/23
Část



B2.3