

Legenda významných veřejných prostor a významných krajinných prvků

- 1 Pernštyňské náměstí
- 2 Komenského náměstí
- 3 Wernerovo nábreží
- 4 Bálčobranské náměstí
- 5 Smetanovo náměstí
- 6 Náměstí republiky
- 7 Na Trísle
- 10 Týřovské sady
- 11 Jerlín japonský - památný strom

Legenda památek bez č.p.

- A Zámek
- B Zelená brána
- C kostel sv. Bartoloměje
- D kostel Zvěstování P. Marie
- E Morový sloup
- F socha sv. Jana Nepomuckého
- G vodní mlýn Císařský - torzo
- H vodní kanál napájecí - Císařský náhon
- I most přes Císařský náhon
- J zvonice s památníkem padlých
- K Prokopův most
- L vodní kanál Počápecký
- M vodní mlýn automatický, se sílem, tzv. Winternitzův

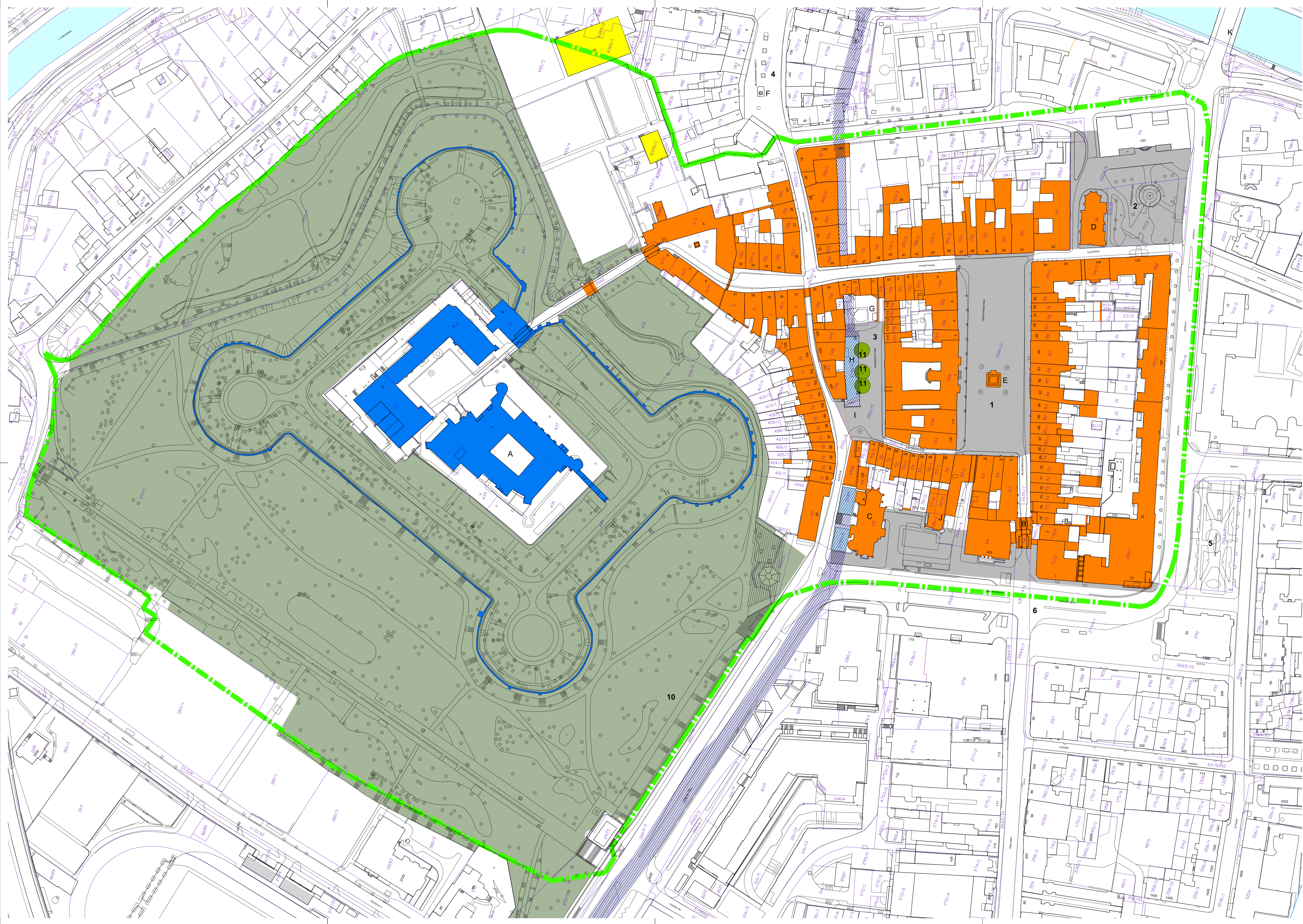
Legenda

- Národní kulturní památka
- Kulturní památka
- Kulturní památka mimo řešené území
- Významné veřejné prostory
- Významné krajinné prvky, stromofauna
- Památný strom
- Historický průběh Císařského náhonu
- Předpokládaný průběh městských hradeb
- Vodní plocha
- Hranice městské památkové rezervace
- Hranice ochranného pásma městské památkové rezervace

**PROGRAM REGENERACE MPR STATUTÁRNÍHO MĚSTA PARDUBICE
SITUACE KULTURNÍCH PAMÁTEK V OCHRANNÉM PÁSMU MPR**

INVESTOR	STATUTÁRNÍ MĚSTO PARDUBICE Pernštyňské náměstí 1 530 21 Pardubice
ZPRACOVATEL	Ing. arch. Jan Čináček Zelenobranská 75 530 02 Pardubice IČ 11585005
SPOLUPRÁCE	ARN studio spol. s r.o. Československé armády 219/24 500 03 Hradec Králové
	Ing. arch. Jiří Krejčík, Ing. Kateřka Krejčíková Ing. arch. Michal Krejčík, Ing. arch. Věra Jirkovská
	Ing. Miroslav Rádl Široká 136 500 07 Hradec Králové

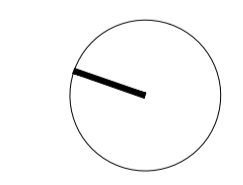
STUPĚŇ	aktualizace
DATUM	říjen 2023
MĚŘÍTKO	-
Č. VÝKRESU	1



- Legenda významných veřejných prostor a významných krajinných prvků**
- 1 Pevňácká náměstí
 - 2 Komenského náměstí
 - 3 Werneřovo náměstí
 - 4 Školobránská náměstí
 - 5 Smetanovo náměstí
 - 6 Náměstí republiky
 - 7 Na Třísle
 - 10 Týřovské sady
 - 11 Jerlín japonský - památný strom

- Legenda památek bez č.p.**
- A Zámek
 - B Zelená brána
 - C kostel sv. Bartoloměje
 - D kostel Zvěstování P. Marie
 - E Morový sloup
 - F socha sv. Jana Nepomuckého
 - G vodní mlýn Císařský - torzo
 - H vodní kanál napájecí - Císařský náhon
 - I most přes Císařský náhon
 - J zvonice s památkem padých
 - K Prokopův most
 - L vodní mlyn Počápek
 - M vodní mlyn automatický, se silem, tzv. Wintemitzův

- Legenda**
- Národní kulturní památka
 - Kulturní památka
 - Významné veřejné prostory
 - Významné krajinné prvky, stromoladi
 - Významná architektonická závada
 - Památný strom
 - Historický průběh Císařského kanálu
 - Předpokládaný průběh městských hradeb
 - Vodní plocha
 - Hranice městské památkové rezervace



**PROGRAM REGENERACE MPR STATUTÁRNÍHO MĚSTA PARDUBICE
PAMÁTKOVÁ HODNOTA**

INVESTOR
STATUTÁRNÍ MĚSTO PARDUBICE
Pevňácká náměstí 1
530 21 Pardubice

ZPRACOVATEL
Ing. arch. Jan Chláček
Zelenobránská 75
530 02 Pardubice
IČ: 11589095

SPOLUPRÁCE
ARN studio spol. s r.o.
Československé armády 219/24
600 03 Hradec Králové

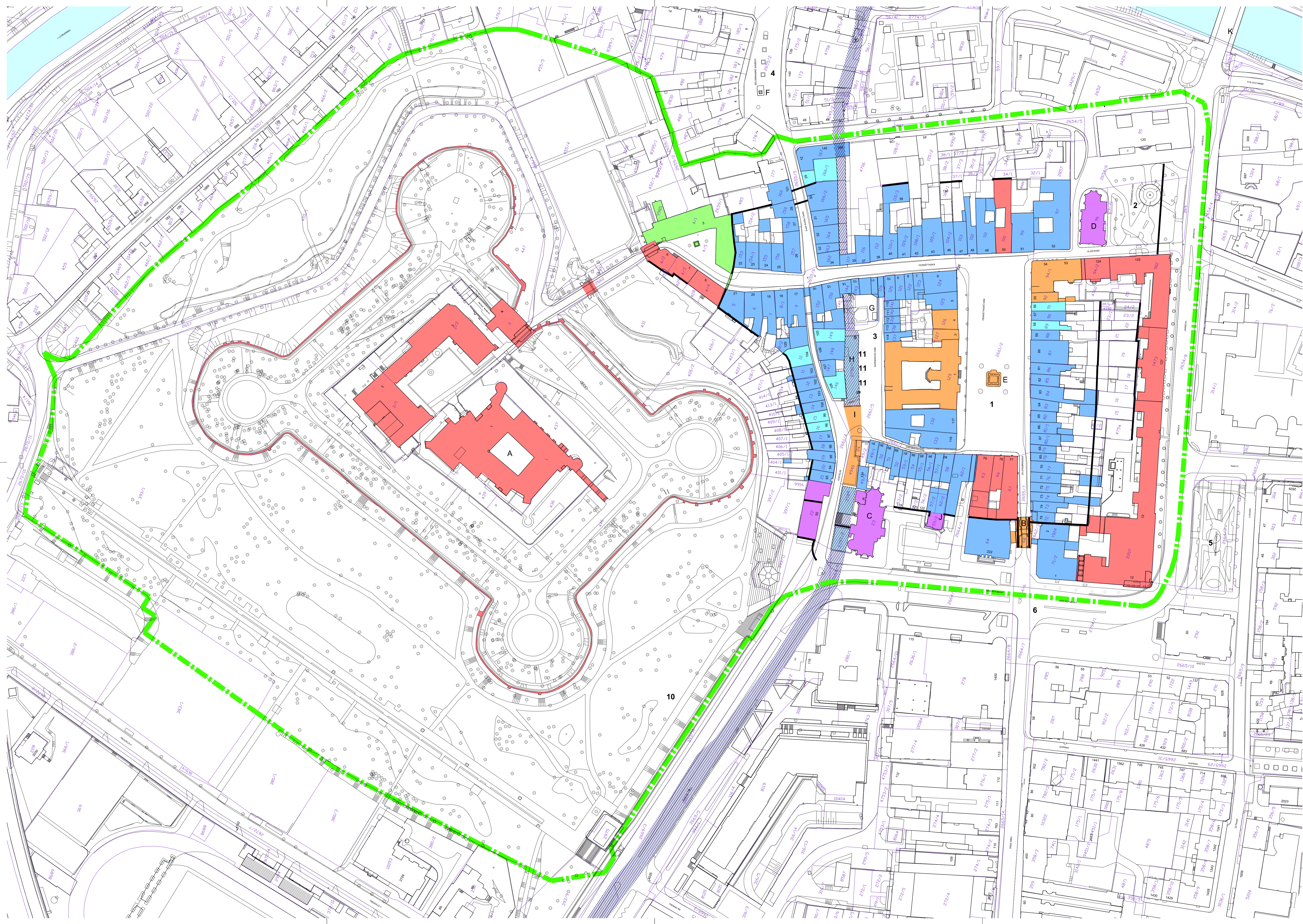
Ing. arch. Jiří Krejčík, Ing. Kateřka Krejčíková
Ing. arch. Michal Kvočák, Ing. arch. Věra Jirůvková

Ing. Miroslav Rádl
Sroka 136
600 07 Hradec Králové

STUPĚN
DATUM
MĚŘÍTKO

aktualizace
říjen 2023
1:1000

C. VYKRESU
2



Legenda významných veřejných prostor a významných krajinných prvků

1	Pernštýnské náměstí
2	Komenského náměstí
3	Václavovo náměstí
4	Bábovanské náměstí
5	Smetanovo náměstí
6	Náměstí republiky
7	Na Tráse
10	Tyřkovy sady
11	Jerlín japonský - památný strom

Legenda památek bez č.p.

A	Zámek
B	Zelená brána
C	kostel sv. Bartoloměje
D	kostel Zvěstování P. Marie
E	Morový sloup
F	socha sv. Jana Nepomuckého
G	vodní mlýn Císařský - torzo
H	vodní kanál napájecí - Císařský náhon
I	městský přechod Císařský náhon
J	zvonice s památkem padlých
K	Prokopův most
L	vodní kanál Počápeleský
M	vodní mlýn automatický, se sálem, tzv. Wintermžlův

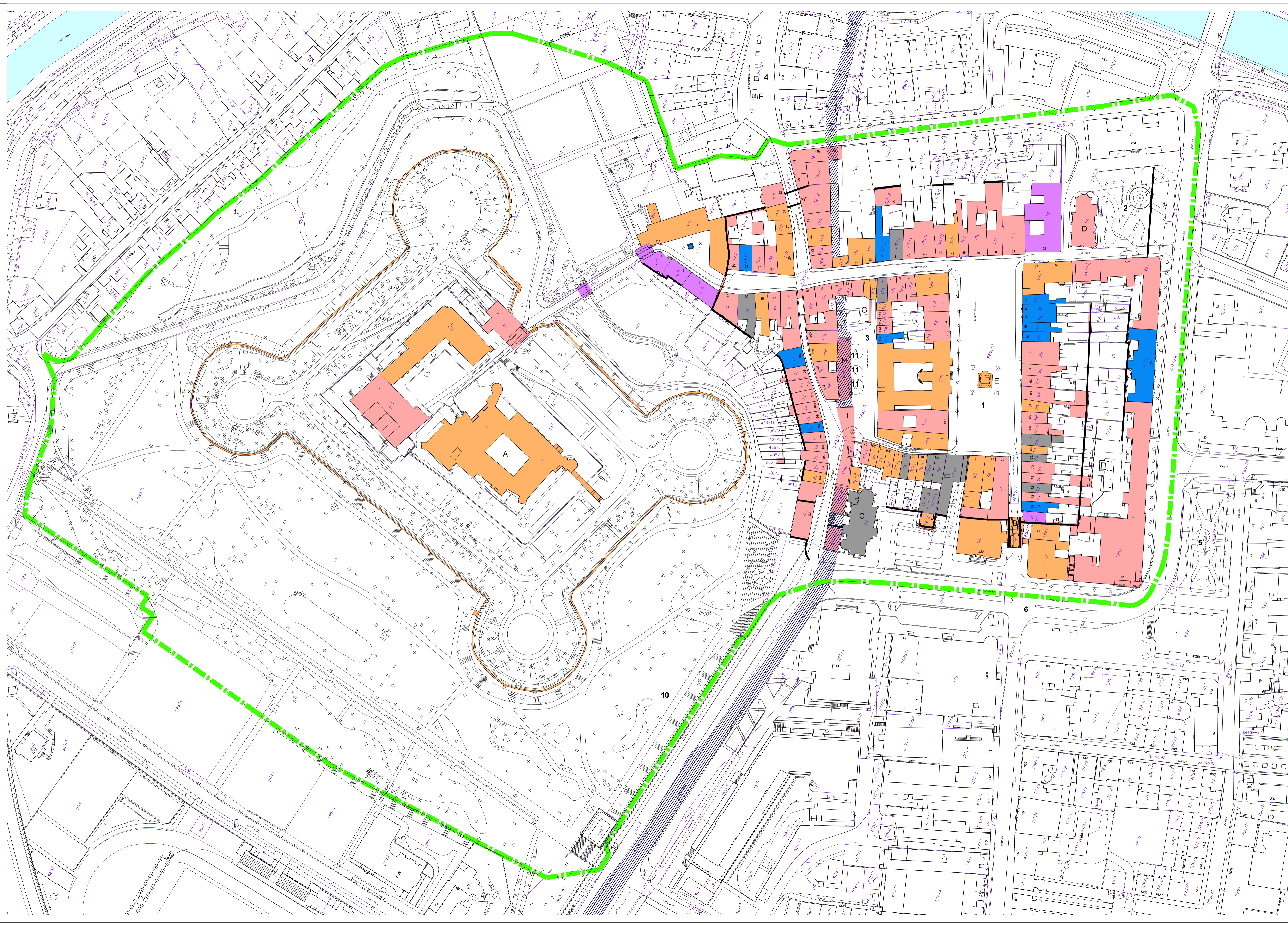
Legenda vlastní

[Red]	Statutární město Pardubice
[Green]	Pardubický kraj
[Blue]	Sáz
[Purple]	Církve
[Orange]	Soukromá vlastnictví (fyzická/právní osoba)
[Yellow]	Městský rozvojový fond Pardubice a.s.
[Hatched]	Historický průběh Císařského kanálu
[Dotted]	Předpokládaný průběh městských třebeň
[Light Blue]	Vodní plocha
[Green Dashed]	Hranice městské památkové rezervace

**PROGRAM REGENEACE MPR STATUTÁRNÍHO MĚSTA PARDUBICE
SITUACE VLASTNICKÝCH VZTAHŮ**

INVESTOR	STATUTÁRNÍ MĚSTO PARDUBICE Pernštýnské náměstí 1 530 21 Pardubice
ZPRACOVATEL	Ing. arch. Jan Čiháček Zelenobránská 75 530 02 Pardubice IČ: 11589905
SPOLUPRÁCE	ARN studio spol. s r.o. Československá armády 219/24 500 03 Hradec Králové
	Ing. arch. Jiří Krejčík, Ing. Kateřka Krejčíková Ing. arch. Michal Krájčík, Ing. arch. Věra Jirkovská
	Ing. Miroslav Rádl Široká 136 500 07 Hradec Králové

STUPEŇ	aktualizace
DATUM	říjen 2023
MĚŘÍTKO	1:1000
C. VYKRESU	3



Legenda významných veřejných prostor a významných krajinných prvků

1	Pernštyňské náměstí
2	Komenského náměstí
3	Wernerovo nábřeží
4	Bělobranské náměstí
5	Smetanovo náměstí
6	Náměstí republiky
7	Na Třísle
10	Tyřovský sady
11	Jerlín japonský - památný strom

Legenda památek bez č.p.

A	Zámek
B	Zelená sídlna
C	kostel sv. Bartoloměje
D	kostel Zvěstování P. Marie
E	Morový sloup
F	socha sv. Jana Nepomuckého
G	vodní mlyn Císařský - torzo
H	vodní kanál napájecí - Císařský náhon
I	most přes Císařský náhon
J	zvonice s památníkem padlých
K	Prokopův most
L	vodní kanál Podlépalský
M	vodní mlyn automatický, se sílem, tzv. Winternitzův

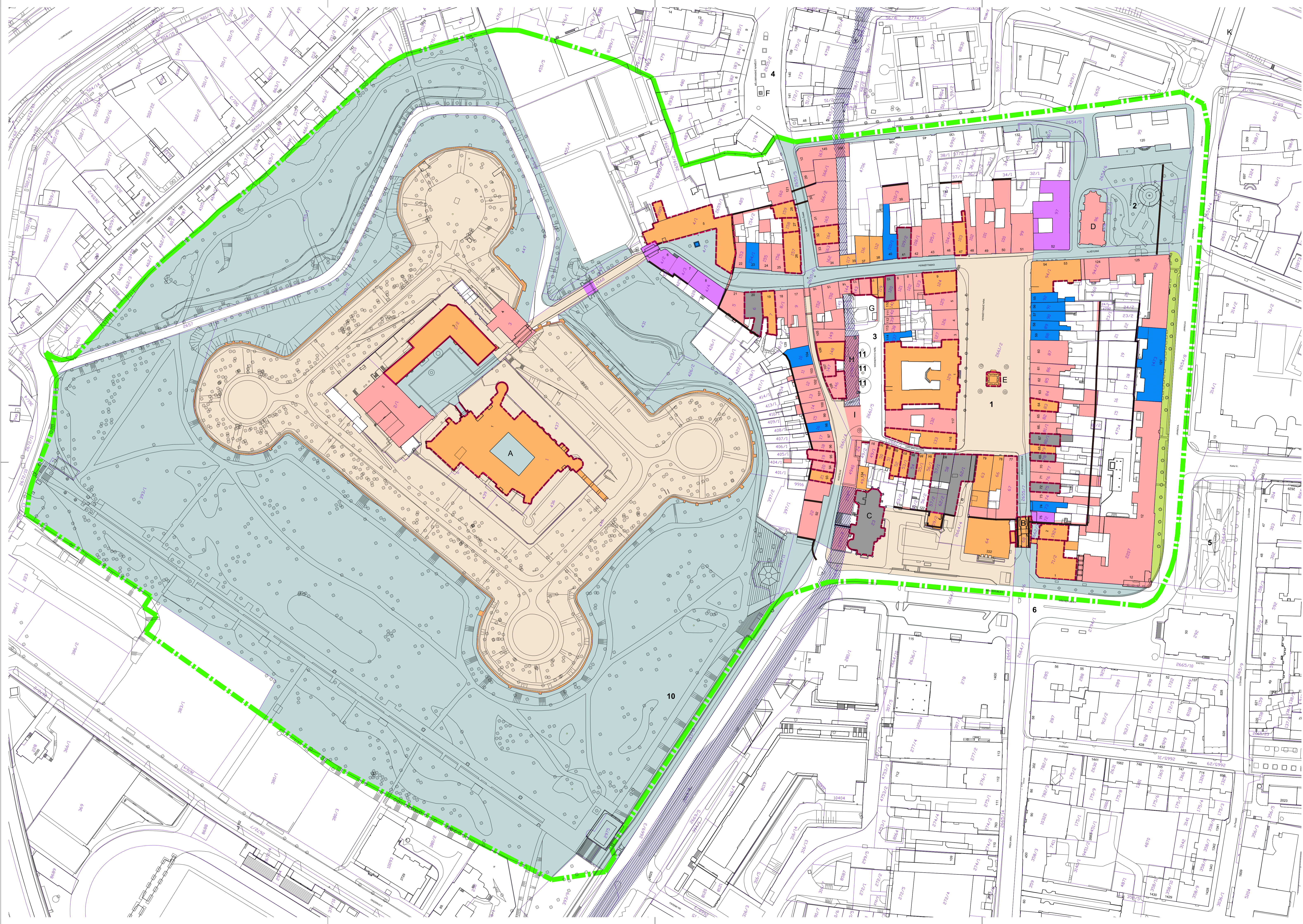
Legenda

Orange	Výborný - po provedení obnovy, dochovaná autentičnost
Blue	Velmi dobrý - po provedení obnovy
Red	Dobry - bez závažných závad
Grey	Špatný - další konstrukce, 80% zřevoty
Dark Red	Havarijní - další konstrukce, závažné poruchy
Light Red	Torzální - další konstrukce, chybějící prvky, střechy
Black	Předpokládaný průběh městských hradeb
Blue hatched	Historický průběh Císařského kanálu
Light Blue	Vodní plocha
Green dashed line	Hranice městské památkové rezervace

**PROGRAM REGENEACE MPR STATUTÁRNÍHO MĚSTA PARDUBICE
STAVEBNÍ STAV**

INVESTOR	STATUTÁRNÍ MĚSTO PARDUBICE Pernštyňské náměstí 1 530 21 Pardubice
ZPRACOVATEL	Ing. arch. Jan Čiháček Zemědělská 75 530 02 Pardubice IČ: 11585005
SPOLUPRÁCE	ARN studio spol. s r.o. Československé armády 219/24 500 03 Hradec Králové
Ing. arch. Jiří Krejčík, Ing. Katarína Krejčíková	
Ing. arch. Michal Krejčík, Ing. arch. Věra Jirkovská	
Ing. Miroslav Rádil	
Ing. Štěpán Lšá	
500 07 Hradec Králové	

STUPĚN	aktualizace
DATUM	říjen 2023
MĚŘÍTKO	1:1000
Č. VÝKRESU	4



- Legenda významných veřejných prostor a významných krajinných prvků**
- 1 Pernátský náměstí
 - 2 Kormenského náměstí
 - 3 Wernerovo náměstí
 - 4 Bábovanské náměstí
 - 5 Smetanovo náměstí
 - 6 Náměstí republiky
 - 7 Na Třísle
 - 10 Týřkovy sady
 - 11 Jerlín japonský - památný strom

- Legenda**
- Nemovitosti navržené na částečnou obnovu
 - Nemovitosti navržené na celkovou obnovu
 - Objekty k demolicí
 - Veřejné prostory pro celkové obnově
 - Veřejné prostory navržené na obnovu
 - Veřejné prostory v realizaci

- Legenda památek bez č.p.**
- A Zámek
 - B Zelená brána
 - C kostel sv. Bartoloměje
 - D kostel Zvěstování P. Marie
 - E Morový sloup
 - F socha sv. Jana Nepomuckého
 - G vodní mlýn Císařský - torzo
 - H vodní kanál napájecí - Císařský náhon
 - I most přes Císařský náhon
 - J zvonice s památníkem padlých
 - K Prokopův most
 - L vodní kanál Počápetský
 - M vodní mlýn automatický, se sálem, tzv. Wintemžův

- Legenda**
- Výběrný - po provedení obnovy dochází ke zlepšení
 - Velmi dobrý - po provedení obnovy
 - Dobří - bez závažných závad
 - Spatný - došlo ke znehodnocení, slábá stavba
 - Havarijní - došlo ke znehodnocení, špatná stavba
 - Toržární - došlo ke znehodnocení, špatná stavba
 - Přepokládaný průběh městských hradeb
 - Historický průběh Císařského kanálu
 - Vodní plocha
 - Hranice městské památkové rezervace

**PROGRAM REGENEACE MPR STATUTÁRNÍHO MĚSTA PARDUBICE
NÁVRH REGENEACE OBJEKTŮ**

INVESTOR
STATUTÁRNÍ MĚSTO PARDUBICE
Pernátský náměstí 1
530 21 Pardubice

ZPRACOVATEL
Ing. arch. Jan Činčák
Zelenobránská 75
530 02 Pardubice
IČ: 11585009

SPOLUPRÁCE
ARN studio spol. s r.o.
Československé armády 219/24
500 03 Hradec Králové

Ing. arch. Jiří Krátek, Ing. Kateřka Krátková
Ing. arch. Michal Krátek, Ing. arch. Věra Jirkovská

Ing. Miroslav Rádl
Sroka 136
500 07 Hradec Králové

STUPEŇ
DATUM
MĚŘÍTKO

aktualizace
říjen 2023
1:1000

Č. VYKRESU
5