







- LEGENDA:**
-  HRANICE ŘEŠENÉHO ÚZEMÍ
 -  HRANICE ZASTAVĚNÉHO ÚZEMÍ
 -  ZASTAVITELNÉ PLOCHY
 -  PLOCHY, KDE ZMĚNY PROVĚŘÍ ÚZEMNÍ STUDIE
 -  PLOCHY PŘESTAVBY
 -  ÚZEMNÍ REZERVA

I.B.11
M 1 : 1 500

Pořizovatel: Magistrát města Pardubice Zpracovatel: Ingarch. Milan Vojtěch 11/2008

I.B.1-VÝKRES ZÁKLADNÍHO ČLENĚNÍ ÚZEMÍ ÚP ROHOVLÁDOVA BĚLÁ