

LEGENDA:


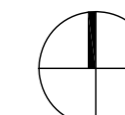
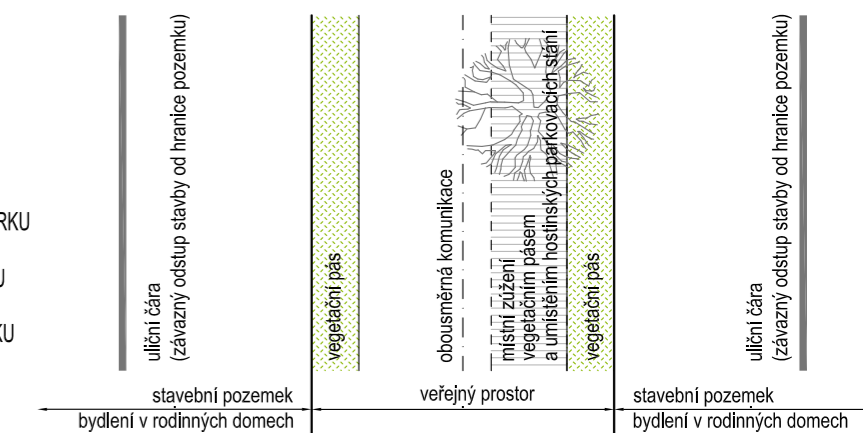
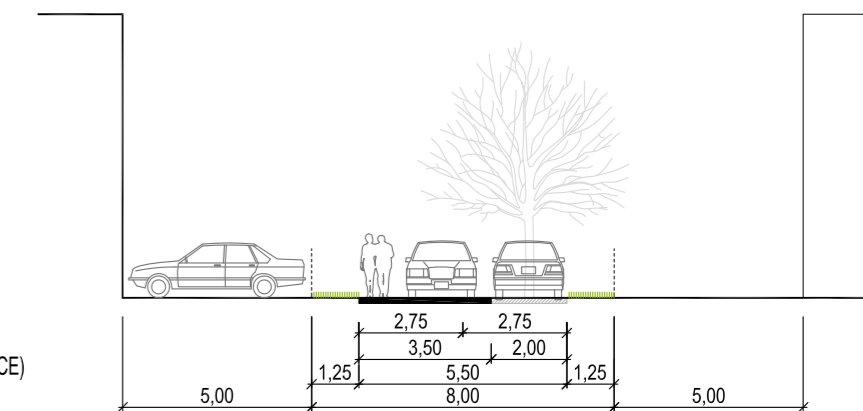
- HRANICE ŘEŠENÉHO ÚZEMÍ
- HRANICE KN
- HRANICE ZASTAVITELNÉ PLOCHY Z10
- VÝŠKOPIS (VRSTEVNICE)
- OCHRANNÉ PÁSMO PLÁNOVANÉHO OBCHVATU
- NÁVRH PROSTOROVÉHO USPOŘÁDÁNÍ (PARCELE)
- OBOUSMĚRNÁ KOMUNIKACE - OBYTNÁ ZÓNA
- STÁVAJÍCÍ ZÁSTAVBA
- ORIENTAČNÍ UMÍSTĚNÍ STAVEB
- VEŘEJNÝ PROSTOR - VEGETACE V UL. PROFILU
- VEŘEJNÝ PROSTOR - VEGETACE PŘÍRODNÍHO PARKU
- ZÁVAZNÝ ODSTUP STAVEB OD HRANICE POZEMKU
- MINIMÁLNÍ ODSTUP STAVEB OD HRANICE POZEMKU

LEGENDA PLOCH Z10:

PLOCHA ŘEŠENÉHO ÚZEMÍ	15.760 m ²
PLOCHA VEŘEJNÉHO PROSTORU	5.275 m ²
PLOCHA STAVEBNÍCH POZEMKŮ	10.485 m ²

PLOCHA VEGETACE V ULIČNÍM PROFILU	887 m ²
PLOCHA VEGETACE PŘÍRODNÍHO PARKU	3.321 m ²
PLOCHA KOMUNIKACÍ A ZPEVNĚNÝCH PLOCH	1.067 m ²

SCHEMA PROSTOROVÉHO USPOŘÁDÁNÍ:



PROJEKT	US - III (Z10 + Z49 + K14) k.ú. Lázně Bohdaneč
OBJEDNATEL	Město Lázně Bohdaneč Masarykovo náměstí 1, Lázně Bohdaneč, 533 41
PORÍZOVATEL	Městský úřad Lázně Bohdaneč (se zajištěním kvalifikace smlouvou s Ing. Marínou Miklendovou) Masarykovo náměstí 1, Lázně Bohdaneč, 533 41
ZHOTOVITEL	a23 architekti Ing. arch. MICHAELA DEJDAROVÁ tel. +420 723 762 444, e-mail: dejdarova@a23architekti.cz
SPOLUPRÁCE	Ing. Eduard Žaluda, Ing. arch. Karel Filsak Ing. Tomáš Veverka, Ing. Zuzana Veverková, DiS.
STUPEŇ	ÚZEMNÍ STUDIE

SITUACE PROSTOROVÉHO USPOŘÁDÁNÍ - Z10

VYPRACOVAL	ZODPOVĚDNÝ PROJEKTANT		
Ing. arch. Michaela Dejdarová	Ing. arch. Michaela Dejdarová		
DATUM	ČÍSLO ZAKÁZKY	POČET FORMÁTŮ	MĚŘÍTKO
02/2016	-	3xA4	1:1000
ČÍSLO PŘÍLOHY	ČÍSLO KOPIE		