

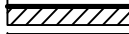























LEGENDA

-  Hranice kraje
-  Hranice ORP
-  Hranice řešeného území
-  Dálnice - stav
-  Rychlostní silnice - stav
-  Silnice I. třídy - stav
-  Silnice II. třídy - stav
-  Železnice - stav
-  Koridor železnice dle ZÚR - návrh
-  Koridor dálnice dle ZÚR - návrh
-  Koridor rychlostní silnice dle ZÚR - návrh
-  Koridor silnice I. třídy dle ZÚR - návrh
-  Koridor silnice II. třídy dle ZÚR - návrh
-  Koridor VVN dle ZÚR - návrh
-  Koridor VTL dle ZÚR - návrh
-  Koridor ropovodu dle ZÚR - návrh
-  Nadregionální biokoridor dle ZÚR
-  Nadregionální biocentrum dle ZÚR
-  Regionální biokoridor dle ZÚR
-  Regionální biocentrum dle ZÚR
-  Koridor pro průplavní spojení D-O-L dle ZÚR - územní
-  Poldr dle ZÚR - návrh
-  Obec s rozšířenou působností pro obec Chýst'
-  Obec s pověřeným úřadem pro obec Chýst'



ODŮVODNĚNÍ ÚZEMNÍHO PLÁNU CHÝŠŤ VÝKRES ŠIRŠÍCH VZTAHŮ

2

Projektant:
REGIO, projektový ateliér s.r.o.

REGIO s.r.o.
PROJEKTOVÝ ATELIER
HRADEC KRÁLOVÉ

Autorský kolektiv: Ing. arch. Jana Šejlová, Ing. Zlata Macháčová, RNDr. Lukáš Zemánek, Ph.D.,
Lucie Hostáková, Pavel Kupka, Jan Harčarik, Ing. Zuzana Baladová

Objednatel: Obec Chýst' Návrh: Červenec 2016

Měřítko: 1 : 100 000 Vydání ÚP: Prostnec 2016