












# ÚZEMNÍ STUDIE LOKALITA Z20, MIKULOVICE

M. 1 : 1 0 0 0



## LEGENDA:

-  Plochy výroby a skladování - drobná a řemeslná výroba
-  Plochy ochranné a izolační zeleně
-  Komunikace
-  Komunikace vnitroareálová
-  Komunikace - vedlejší napojení areálu Caravan Centra
-  Plochy nízké zeleně podél komunikace
-  Hranice řešeného území
-  Stavební čára
-  Ochranné pásmo komunikace I/37

HLAVNÍ PROJEKTANT :	VYPRACOVAL :	Ing.arch. Petr Kopecný	
ing. arch. Petr Kopecný		A-PROJEKT	
INVESTOR	OÚ Mikulovice	IČO 132 31 120	
<b>ÚZEMNÍ STUDIE LOKALITA Z20 - MIKULOVICE</b>		FORMÁT :	8 x A4
		DATUM :	říjen 2013
		MĚŘÍTKO :	1: 1000
		STUPEŇ :	ÚPP
Z.č. 2/133/13	<b>zastavovací situace</b>	Č. VÝKR.:	<b>2</b>