

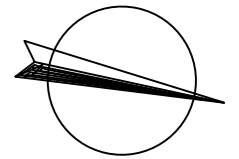


LEGENDA :

-  Parkovací plocha - dlažba (šedá)
-  Chodník - dlažba (písková)
-  Plocha pro kontejnery - zámk. dlažba (šedá)
-  Terénní úpravy vč. zatravnění
-  Linka z dlažby (š = 10cm) - písková barva
-  Parkovací doraz (dl. = 80cm, š = 10cm, v = 6cm)
-  Zažlabování stáv. kabelů - půlená chránička
-  Oplocení plochy pro kontejnery, v = 1,8m (pozinkovaný plech - kosočtvercové otvory)
-  Předláždění stáv. vodičů proužek, š = 25cm (bílý)
-  Pročištění stáv. UV vč. přípojek
-  Nové svislé DZ (zákl. velikost, plech s reflexní úpravou)
-  Rozhledový trojúhelník











POZNÁMKA :

- 1) Sloup VO v trase chodníku budou od výšky 0,80 - 1,80m označen žlutočerným šrafem. Min. průchozí šířka mezi obrubou a sloupem VO je 1,10m.
- 2) Parkovací plocha bude vydlážděna z dlažby barvy šedé. Jednotlivá stání pro OA budou vyznačena pomocí linky z dlažby barvy pískové. Provedení dlažeb bude totožné jako na stávající vedlejší parkovací ploše.
- 3) Zařízení (šoupata, hydranty atd.) zasažené stavbou budou výškově upraveny do výšky nové nivelety.
- 4) Stávající odpadkový koše bude posunut mimo plochu pro kontejnery.
- 5) Zažlabování stáv. kabelů ČEZ bude bez přerušení do půlené chráničky.
- 6) Projektant předpokládá, že jsou stáv. inž. sítě uloženy dle platné normy ČSN 73 6005.

STAV ZAMĚŘENÍ KE DNI 28.3.2024

Legenda stáv. inž. sítí:

-  ČEZ ELEKTRICKE VEDENÍ - NN - PODZEMNI VEDENÍ
-  KANALIZACE JEDNOTNA
-  VODOVOD
-  GAS NET NTL PLYNOVOD
-  CETIN SDELOVACI VEDENÍ PODZEMNI
-  CETIN ELEKTRICKE VEDENÍ NN PODZEMNI VEDENÍ

| | | | | | |
|--|--------------------|---|---------------|----------|------------|
| JTSK | | Bpv | | | |
| ONDŘEJ STRÁNSKÝ, projekce silničních staveb | | | | | |
| 533 45 Pohránov 38, Pardubice | | | | | |
| VED. PROJEKTANT | O. STRÁNSKÝ, DiS. |  | STUPEŇ DOKUM. | DÚSP | |
| KONTROLA | J. STRÁNSKÝ |  | ČÍSLO ZAK. | 310/24 | |
| INVESTOR | MO IV - Pardubičky | KRAJ: PARDUBICKÝ | POČET FORM. | 3 A4 | |
| Černá za Bory, ul Ke Kobelnici Rozšíření parkovací plochy | | | DATUM | 07. 2024 | |
| | | | MĚŘÍTKO | 1:250 | |
| Celková a koordinační situace stavby | | | ČÍS. KOPIE | ČÁST | ČÍS. PŘÍL. |
| | | | | C | 3 |