

ČÍSLO PARCELY
DRUH POZEMKU

k.ú. Studánka
ost.plocha

PODÉLNÝ PROFIL
SILNIČNÍ OBRUBY

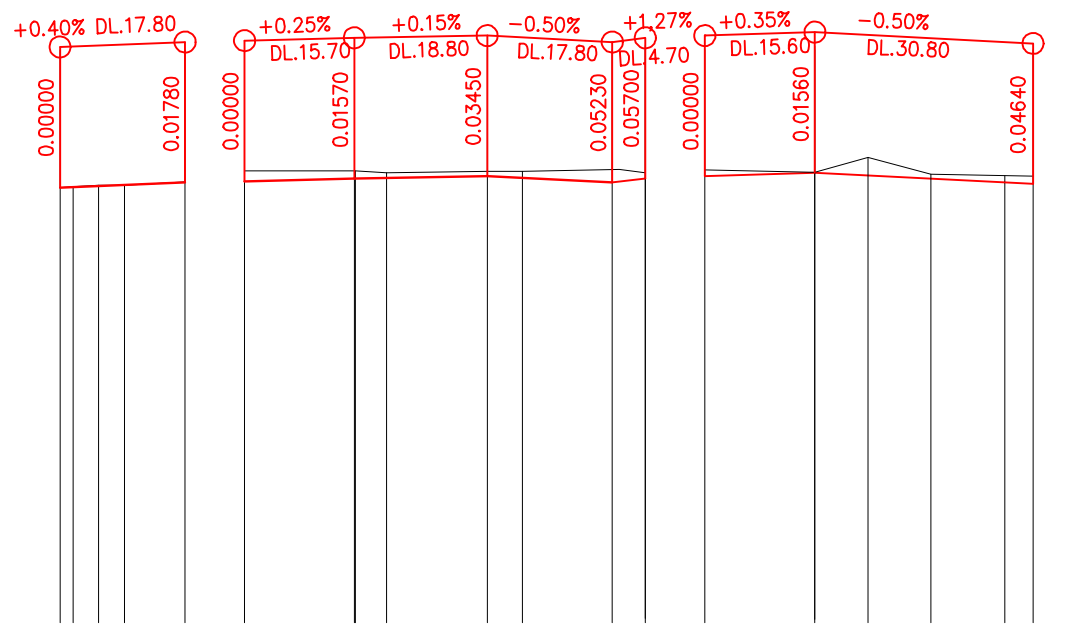
ÚSEK 1 OBRUBA
VOZOVKA/ZELEŇ
ev.
VOZOVKA/ZCH

ÚSEK2 OBRUBA
PARKING/CHODNÍK
(PODÉLNÁ STÁNÍ)

ÚSEK3 OBRUBA
PARKING/CHODNÍK
(ŠIKMÁ STÁNÍ)

1:1000/100

NIVELETA
TERÉN



KÓTY NIVELETY

220.49
220.51
220.53
220.56
220.58
220.62
220.625
220.65
220.62
220.56
220.62
220.65
220.70
220.66
220.62
220.56
220.54

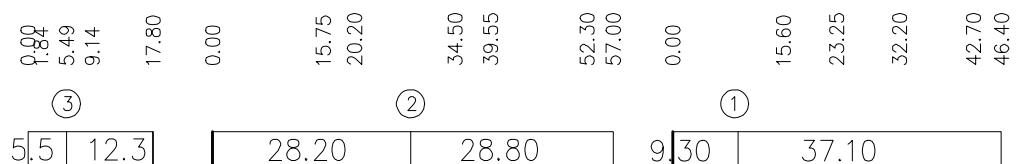
KÓTY TERÉNU

220.49
220.50
220.52
220.52
220.57
220.67
220.73
220.70
220.72
220.68
220.75
220.70
220.74
220.71
220.92
220.68
220.65
220.65

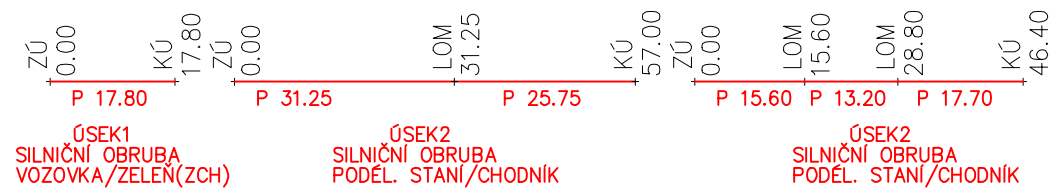
SROVNÁVACÍ ROVINA
STANIČENÍ V KM




STANIČENÍ V M
ČÍSLA PŘÍČNÝCH ŘEZŮ
VZDÁLENOSTI PŘÍČNÝCH ŘEZŮ



SMĚROVÉ POMĚRY



POZN.: ODVODNĚNÍ PLOCH JE PŘEVZATO Z KOMBINACE PODÉLNÉHO A PŘÍČNÉHO VYSPÁDOVÁNÍ POVRCHŮ K VPUSTEM, ČÁSTEČNĚ PAK I DO POVRCHU ZE ZATRAVŇOVACÍ DLAŽBY.

VYPRACOVAL	ZODP. PROJEKTANT	 SPOL. S R.O. Čechovo náb.1790, 530 03 Pardubice tel: 466024111, fax: 466657314	
Ing. Regina Reisingerová	Ing. Regina Reisingerová		
KATASTRÁLNÍ ÚZEMÍ: Studánka		DATUM	4/2021
OBJEDNATEL: Stat. město Pardubice-Městský obvod Pardubice III, J. Zajíce 983, 530 12 Pardubice		FORMÁT	2A4
AKCE: Stavební úpravy v ulici Rumunská před čp. 359-365, Pardubice		ZAK. ČÍSLO	2021/079
OBSAH: DOKUMENTACE PRO STAVEBNÍ ŘÍZENÍ PODÉLNÝ PROFIL		MĚŘÍTKO	1:1000/100
		PŘÍLOHA	D.1.6