













LEGENDA :

stav	návrh	
		hranice zastavitelného území
		
		označení změn

FUNKČNÍ PLOCHY

stav	návrh		
upřesnění stav, stavu změna říčního využití	změna říčního využití	rozvojové plochy	
			občanská vybavenost vyšší
			zeleň krajinná

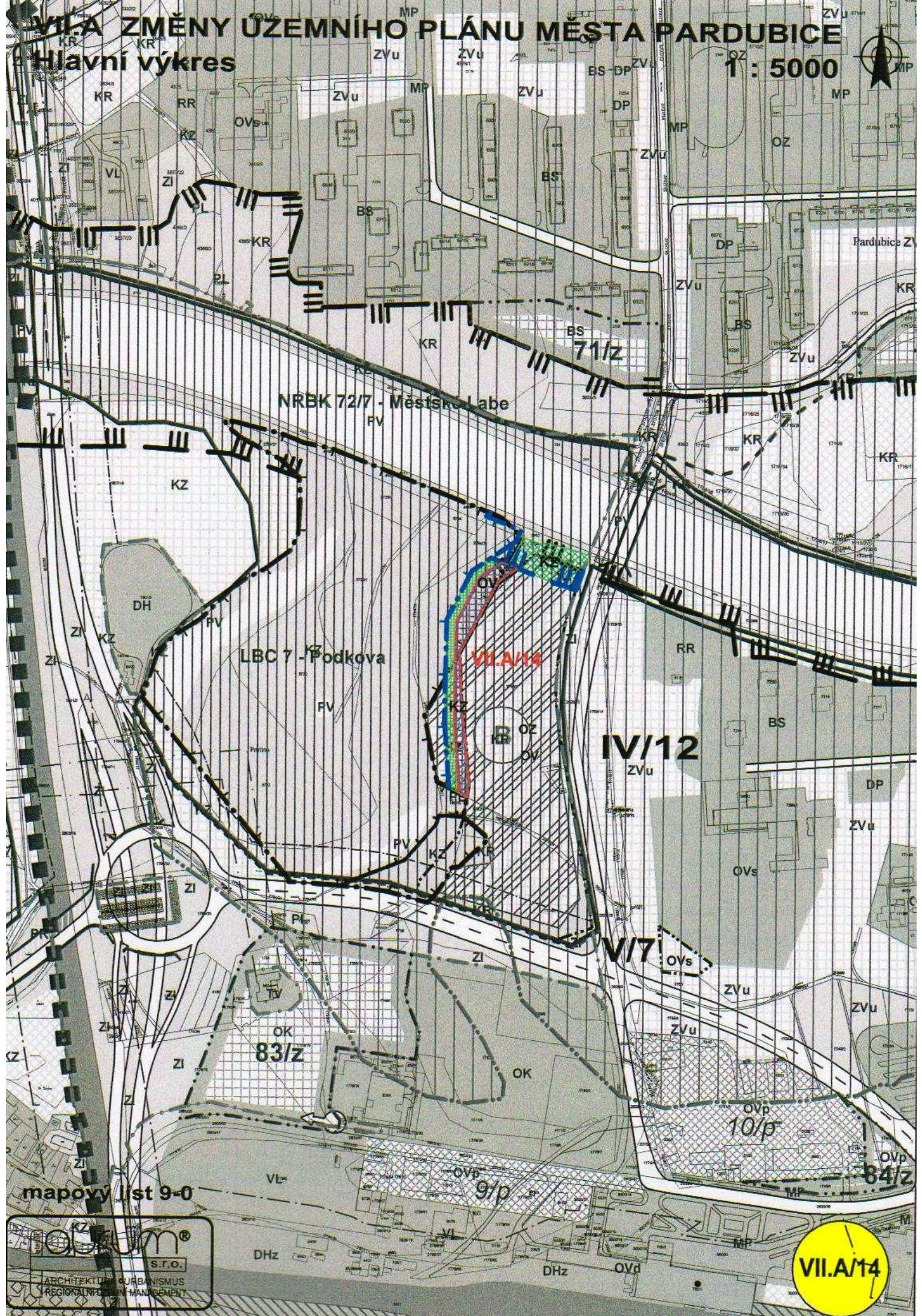
ÚPRAVY VYMEZENÍ PRVKŮ ÚSES

			hranice nadregionálního biokoridoru
			hranice lokálního biocentra

VII.A ZMĚNY ÚZEMNÍHO PLÁNU MĚSTA PARDUBICE

Hlavní výkres

1 : 5000



mapový list 9-0

obrum®
S.R.O.
ARCHITEKTURA URBANISMUS
REGIONAL PLANNING MANAGEMENT

VII.A/14